

ΥΠΟΜΝΗΜΑ

	κτίριο
	μενδρότοιχος
	ρείθρο πεζοδρομίου
	ξύλινη σκάλα
	φρέδι πραναούς
	πόδι πραναούς
	ρμωτοσμηκή γραμμή
	ρμωτοσμηκή - οικοδομική γραμμή
	αξονας οδου
	στυλός ΔΕΗ
	στυλός ΟΤΕ
	στυλός φωτισμού
	στυλός φωτισμού
	δένδρο
	πυροσβεστικός κρουνός
	φρέατο ΔΕΥΑΠ
	υψομετρικό σημείο

ΕΡΓΟ : ΟΛΟΚΛΗΡΩΜΕΝΗ ΑΣΤΙΚΗ ΑΝΑΠΛΑΣΗ ΙΣΤΟΡΙΚΟΥ ΚΕΝΤΡΟΥ ΠΑΤΡΑΣ
ΔΙΑΔΡΟΜΗ 2 - ΚΑΤΩ ΠΟΛΗ ΚΑΙ ΔΙΑΔΡΟΜΗ 3 - ΔΙΚΤΥΟ ΠΟΔΗΛΑΤΟΔΡΟΜΩΝ

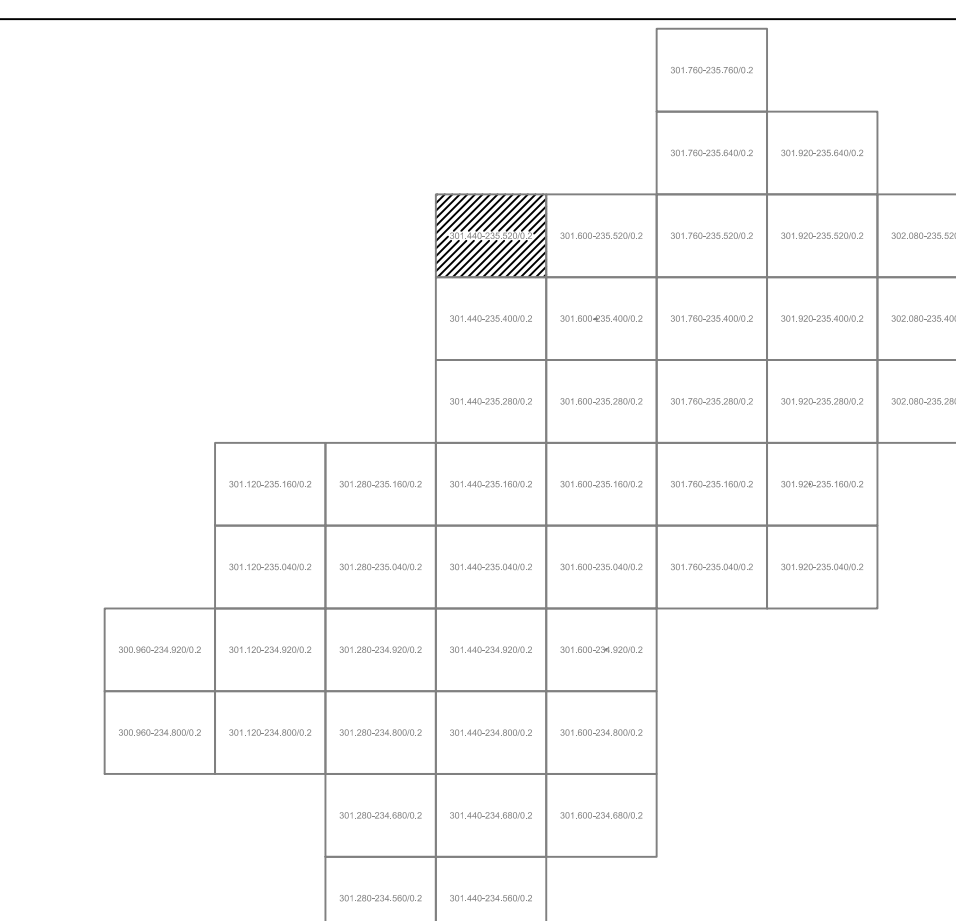
ΜΕΛΕΤΗΤΕΣ

ΑΓΓΕΛΙΚΗ ΠΟΥΛΧΡΟΠΟΥΛΟΥ
αγρονόμος τοπογράφος μηχανικός

ΓΙΩΡΓΟΣ ΣΦΙΓΓΑΣ
αγρονόμος τοπογράφος μηχανικός

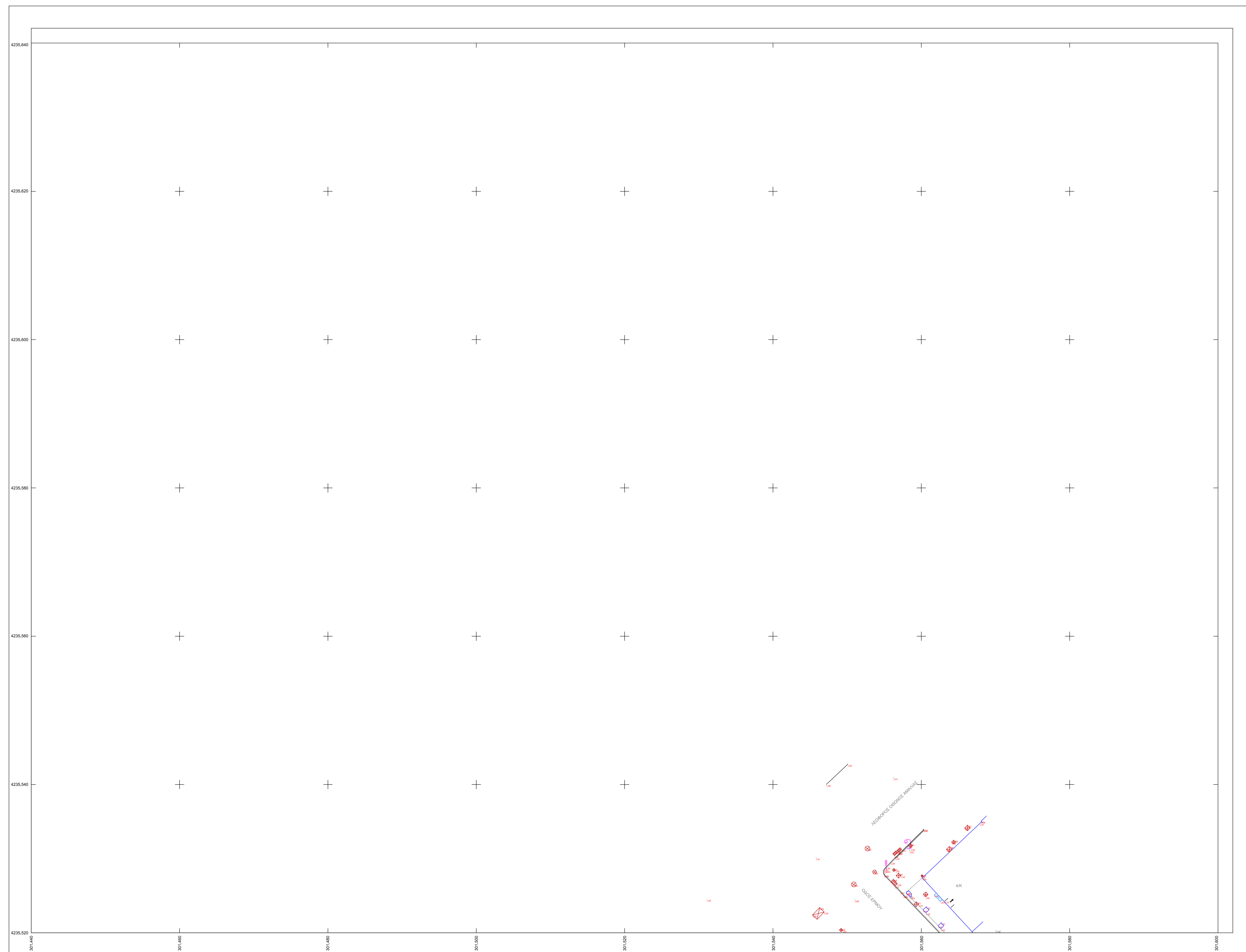
ΝΙΚΟΣ ΠΑΤΟΥΧΑΣ
αγρονόμος τοπογράφος μηχανικός

ΔΙΑΝΟΜΗ ΠΙΝΑΚΙΔΩΝ



301.440-235.520/0.2	ΕΛΕΓΧΘΗΚΕ Η ΠΡΟΣΤΑΣΙΑ	ΒΕΒΗΘΗΚΕ Η ΔΙΑΤΡΑ ΑΡΧΙΤΕΚΤΟΝΙΚΟΥ ΕΡΓΟΥ Η/Μ
ΚΛΙΜΑΚΑ 1:200 ΜΕΘΩΔΟΣ ΣΥΝΤΑΞΗΣ: ΕΠΙΓΕΙΑ ΗΜΕΡΟΜΗΝΙΑ: ΙΟΥΝΙΟΣ 2015	ΔΗΜΟΣ: ΠΑΤΡΩΝ ΠΕΡΙΟΧΗ ΜΕΛΕΤΗΣ: ΚΑΤΩ ΠΟΛΗ ΝΟΜΟΣ: ΑΧΑΪΑΣ	ΜΑΡΙΑ ΣΕΡΒΑ ΠΛΑΚΙΑΣ ΣΥΜΒΟΥΛΟΣ ΕΛΕΝΗ ΑΛΕΞΟΠΟΥΛΟΥ ΑΓΡΟΝΟΜΟΣ ΤΟΠΟΓΡΑΦΟΣ ΜΗΧΑΝΙΚΟΣ

301.440-235.520/0.2



ΝΟΜΟΣ
06

ΔΗΜΟΣ Η ΚΟΙΝΟΤΗΤΑ
018

Διεύθυνση σύνδεσης φύλλων

301.280-235.640	301.440-235.640	301.600-235.640
301.280-235.520	301.440-235.520	301.600-235.520
301.280-235.400	301.440-235.400	301.600-235.400

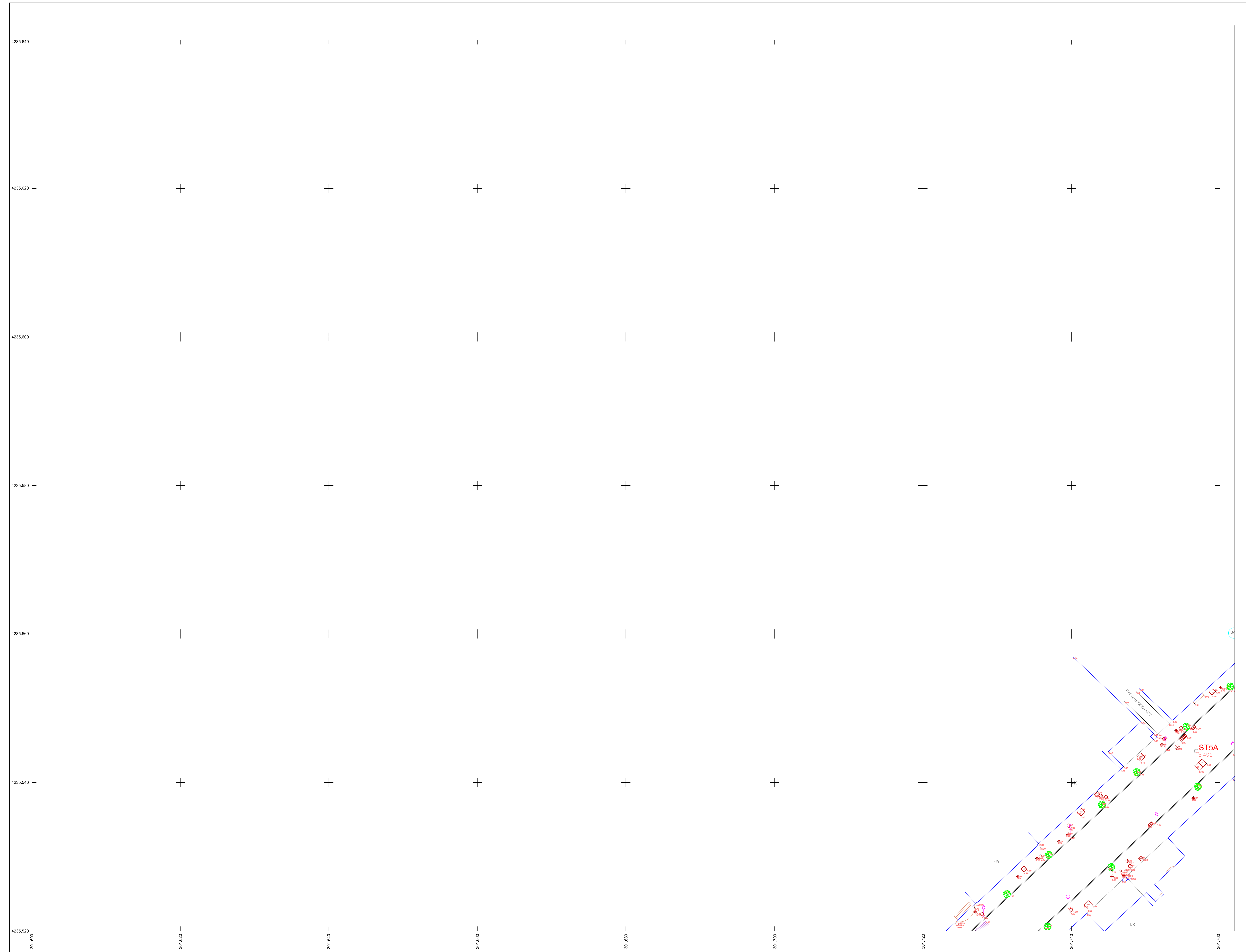
Ε.Γ. Καραϊ. Τεχνολογίας
Ε.Α.Κ. Θεσσαλ. Μεταλλουργίας
Ε.Γ. Βασιλ. Τεχνολογίας

Συνολικά μεταβιβάστηκαν 01
Μεταβιβάστηκαν 03
απόδοθηκαν 02 από τους

Μέτρα ασφαλείας παρεμβάσεων (0)
στο κέντρο φύλλου:

Ε.Γ.Σ.Α. (Ελληνικά Γραφ. Σύστημα Αναφοράς)
Επιμελητής: Γ.Κ.Σ. 80 ανά 1:100.000
Επιμελητής: Μ.Κ.Π. 24 ανά 1:100.000
Στοιχεία Μεταβιβάσεων: 24 ΚΑΡ. 0.9996
Στοιχεία Μεταβιβάσεων: 02 ΚΑΡ. 0.9996
Ο Γεωγραφικός Κωδικός Αριθμός (Γ.Κ.Α.) αντιστοιχεί
στο σημείο αναφοράς του γραμμίου του οικισμού.

301.600-235.520/0.2

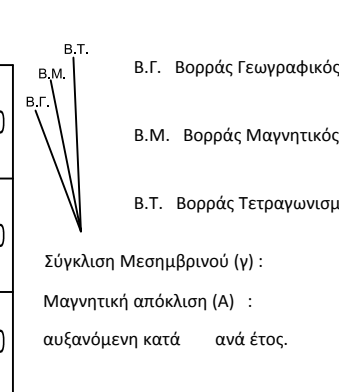


ΝΟΜΟΣ
06

ΔΗΜΟΣ (ή ΚΟΙΝΟΤΗΤΑ)
018


Συμπλήρωμα σύνδεσης Φάλλου

301.440-235.540	301.600-235.540	301.760-235.540
301.440-235.520	301.600-235.520	301.760-235.520
301.440-235.400	301.600-235.400	301.760-235.400



Μέτρο γραμμής παρατήρησης (R)
στο κέντρο Φάλλου :

Ε.Γ.Σ.Α. (Ελληνικό Γεωδ. Σύστημα Αναφοράς)
Ελλάδος: Ε.Γ.Σ.Α. 90 - EPSG:2113
Εγκυρία: Μερική (Προβλ. 1989)
Μονάδα: Μεταβλητός 24, 10⁻⁷ m/s²
Στον Μεταβλητό παράβολο: το κ=500.000
Πλάτος αναφοράς: 00 00' 00"
Ο Γεωγραφικός Καδικός Καθόλος (Ε.Κ.Α.) λειτουργεί
στη χωρική αναφορά του παρόντος σχεδίου.



ΔΗΜΟΣ ΠΑΤΡΕΩΝ
ΔΙΕΥΘΥΝΣΗ ΑΡΧΙΤΕΚΤΟΝΙΚΟΥ ΕΡΓΟΥ- Η/Μ

ΥΠΟΜΝΗΜΑ

	κτίριο
	μανδρατοχάος
	ρείθρο πεζοδρομίου
	ξύλινη σκόλα
	φρύδι πραναούς
	πόδι πραναούς
	ρμμοστική γραμμή
	ρμμοστική - οικοδομική γραμμή
	αξονας οδού
	στάλος ΔΕΗ
	στάλος ΟΤΕ
	στάλος φωτισμού
	στάλος φωτισμού
	ξένδρο
	πυροσβεπτικός κρουνός
	φρέατο ΔΕΥΑΠ
	υπομετρικό σημείο

ΕΡΓΟ : ΟΛΟΚΛΗΡΩΜΕΝΗ ΑΣΤΙΚΗ ΑΝΑΠΛΑΣΗ ΙΣΤΟΡΙΚΟΥ ΚΕΝΤΡΟΥ ΠΑΤΡΑΣ
ΔΙΑΔΡΟΜΗ 2 - ΚΑΤΟ ΠΟΛΗ ΚΑΙ ΔΙΑΔΡΟΜΗ 3 - ΔΙΚΤΥΟ ΠΟΔΗΛΑΤΟΔΡΟΜΩΝ

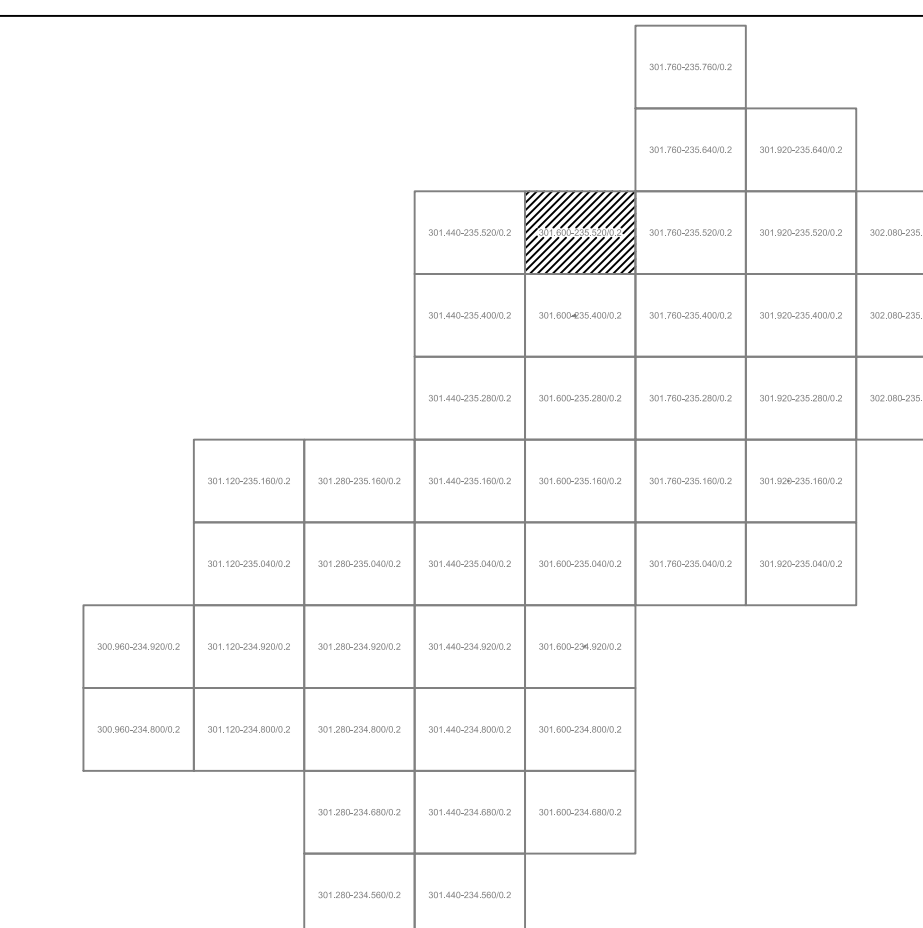
ΜΕΛΕΤΗΤΕΣ

ΑΓΓΕΛΙΚΗ ΠΟΛΥΧΡΟΝΟΠΟΥΛΟΥ
αγρονόμος τοπογράφος μηχανικός

ΓΙΩΡΓΟΣ ΣΦΙΓΓΑΣ
αγρονόμος τοπογράφος μηχανικός


ΝΙΚΟΣ ΠΑΤΟΥΧΑΣ
αγρονόμος τοπογράφος μηχανικός

ΔΙΑΝΟΜΗ ΠΙΝΑΚΙΔΩΝ



301.600-235.520/0.2	ΕΛΕΓΧΘΗΚΕ Η ΠΡΟΕΤΑΜΕΝΗ	ΒΕΒΗΘΗΚΕ Η ΔΕΛΤΑΡΧΙΤΕΚΤΟΝΙΚΟΥ ΕΡΓΟΥ-Η/Μ
	ΜΑΡΙΑ ΖΕΡΒΑ Πολιτικός μηχανικός	ΕΛΕΝΗ ΑΜΕΙΟΠΟΥΛΟΥ αγρονόμος τοπογράφος μηχανικός
ΚΑΙΜΑΚΑ:1-200 ΜΕΘΟΔΟΣ ΣΥΝΤΑΞΗΣ: ΕΠΙΓΕΙΑ ΗΜΕΡΟΜΗΝΙΑ: ΙΟΥΝΙΟΣ 2015	ΔΗΜΟΣ: ΠΑΤΡΕΩΝ ΠΕΡΙΟΧΗ ΜΕΛΕΤΗΣ: ΚΑΤΟ ΠΟΛΗ ΝΟΜΟΣ: ΑΧΑΪΑΣ	

301.760-235.640/0.2



ΔΗΜΟΣ ΠΑΤΡΕΩΝ
ΔΙΕΥΘΥΝΣΗ ΑΡΧΙΤΕΚΤΟΝΙΚΟΥ ΕΡΓΟΥ- ΗΜ

ΥΠΟΜΝΗΜΑ

	κτίριο
	μανδρότοπος
	ρείθρο πεζοδρομίου
	ξύλινη σκάλα
	φρύδι πραναούς
	πόδι πραναούς
	ριμωτομική γραμμή
	ριμωτομική - οικοδομική γραμμή
	άξονας οδού
	στάλος ΔΕΗ
	στάλος ΟΤΕ
	στάλος φωτισμού
	στάλος φωτισμού
	δένδρο
	πυροσβεστικός κρουινός
	φρεάτιο ΔΕΥΑΠ
	υψομετρικό σημείο

ΕΡΓΟ : ΟΛΟΚΛΗΡΩΜΕΝΗ ΑΣΤΙΚΗ ΑΝΑΠΛΑΣΗ ΙΣΤΟΡΙΚΟΥ ΚΕΝΤΡΟΥ ΠΑΤΡΑΣ
ΔΙΑΔΡΟΜΗ 2 - ΚΑΤΟ ΠΟΛΗ ΚΑΙ ΔΙΑΔΡΟΜΗ 3 - ΔΙΚΤΥΟ ΠΟΔΗΛΑΤΟΔΡΟΜΩΝ

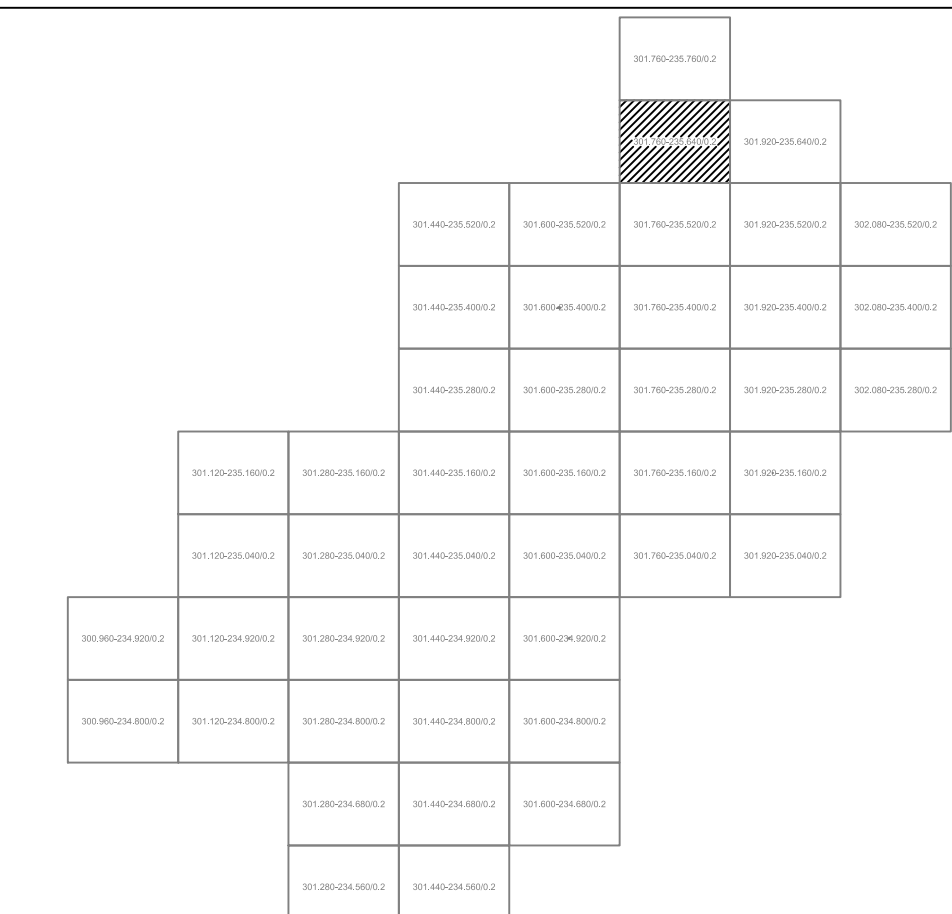
ΜΕΛΕΤΗΤΕΣ

ΑΓΓΕΛΙΚΗ ΠΟΥΛΧΡΟΠΟΥΛΟΥ
αγρονόμος τοπογράφος μηχανικός

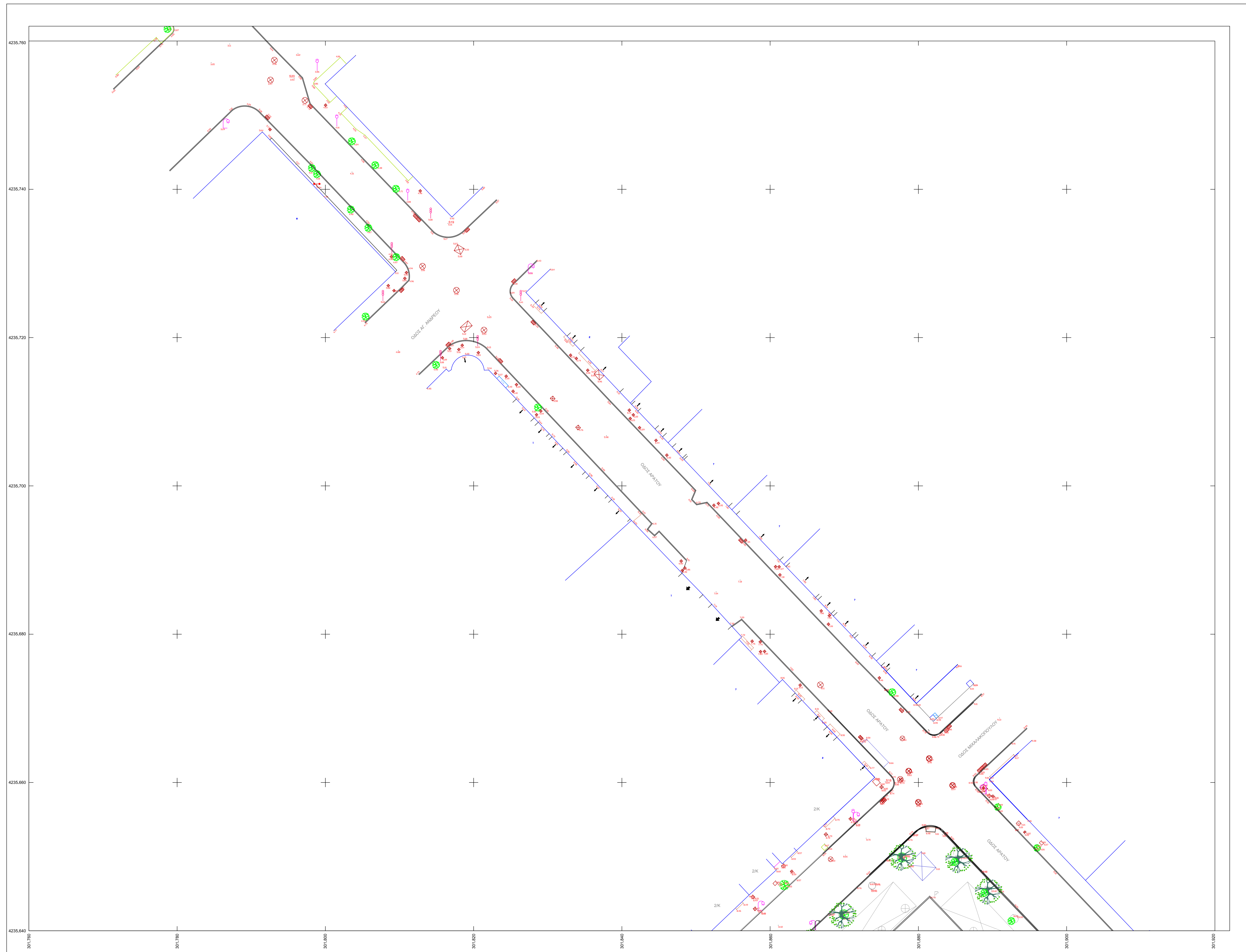
ΓΙΩΡΓΟΣ ΣΦΙΓΓΑΣ
αγρονόμος τοπογράφος μηχανικός

ΝΙΚΟΣ ΠΑΤΟΥΧΑΣ
αγρονόμος τοπογράφος μηχανικός

ΔΙΑΝΟΜΗ ΠΙΝΑΚΙΔΩΝ



301.760-235.640/0.2	ΕΛΕΓΧΘΗΚΕ Η ΠΡΟΣΤΑΜΕΝΗ	ΔΕΣΦΕΡΘΗΚΕ Η ΔΙΑΤΗΛΑ ΑΡΧΙΤΕΚΤΟΝΙΚΟΥ ΕΡΓΟΥ-ΗΜ
	ΜΑΡΙΑ ΣΕΡΒΑ τοπογράφος μηχανικός	ΕΛΕΝΗ ΔΕΛΕΟΠΟΥΛΟΥ αγρονόμος τοπογράφος μηχανικός
ΚΑΙΜΑΚΑ: 1:200 ΜΕΘΩΔΟΣ ΣΥΝΤΑΞΗΣ: ΕΠΙΓΕΙΑ ΗΜΕΡΟΜΗΝΙΑ: ΙΟΥΝΙΟΣ 2015	ΔΗΜΟΣ: ΠΑΤΡΕΩΝ ΠΕΡΙΟΧΗ ΜΕΛΕΤΗΣ: ΚΑΤΟ ΠΟΛΗ ΝΟΜΟΣ: ΑΧΑΪΑΣ	



Μετα γραμμής περιλαμβανόμενες (N) στο κέντρο φύλλου:

Αντικείμενα σύνθεσης φύλλου		
301.600-235.700	301.700-235.700	301.800-235.700
301.600-235.640	301.700-235.640	301.800-235.640
301.600-235.520	301.700-235.520	301.800-235.520

Ε.Γ.Α. (Εθνικό Γεωδ. Σύστημα Αναφοράς)
Επιπέδωση: Ο.Σ. 80 και 80/782,87 και 798,372236
Κεντρική Αξονομετρική Γραμμή
Κεντρικός Μεταβλητός: 21' 42" α-αξον.

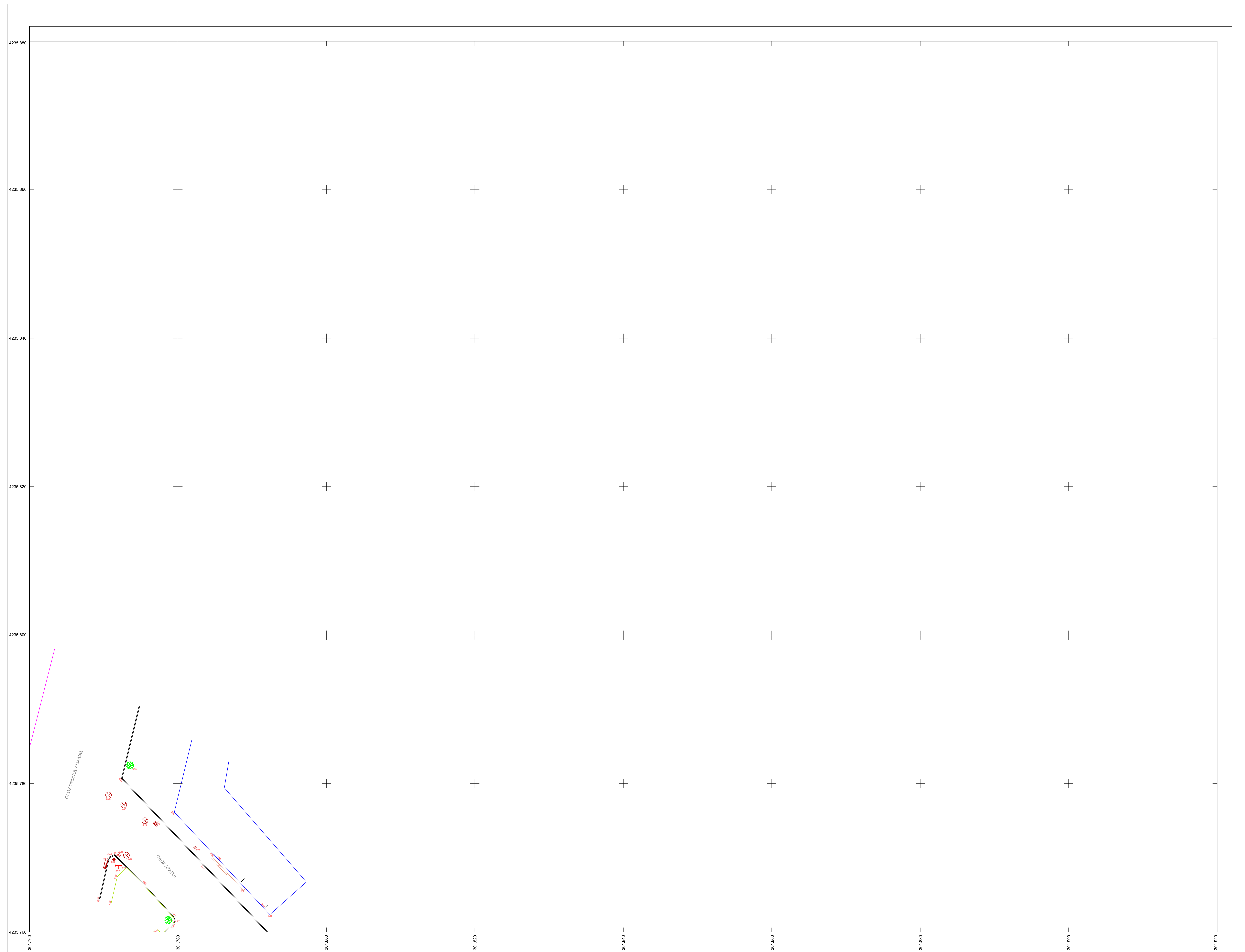
Στοιχ. Μεταβλητός αναφοράς: το n=500.000
Πλάτος αναφοράς: 00' 00" 00"

Ο Γεωγραφικός Κωδικός Αριθμός (Γ.Κ.Α.) αντιστοιχεί στο σημείο αναφοράς του τμήματος του ανάπλάσης.

ΝΟΜΟΣ
06

ΔΗΜΟΣ ή ΚΟΙΝΟΤΗΤΑ
018

301.760-235.760/0.2



ΝΟΜΟΣ
06

ΔΗΜΟΣ ή ΚΟΙΝΟΤΗΤΑ
018

Διάρθρωση σύνδεσης φύλλων

301.800-235.800	301.760-235.800	301.520-235.800
301.800-235.760	301.760-235.760	301.520-235.760
301.800-235.640	301.760-235.640	301.520-235.640


Ε.Γ.Α. (Ελληνικό Γεωδ. Σύστημα Αναφοράς)
ΕΛΛΗΝΙΚΟΣ Ο.Κ.Σ. 803-814-817-813-7 (τ=2298 2572236)
Εθνικός Μετεωρολογικός Πύργος
Εθνικός Μετεωρολογικός 24 (27-1-1996)
Σύστημα Μετεωρολογικών Αναφορών τμ=500.000
Πλάτος αναφοράς 00' 00" 00"

Ο Ευρωπαϊκός Κωδικός Αριθμός (Γ.Κ.Α.) αντιστοιχεί στο σχέδιο αναφοράς του σχεδίου του αποσπασμάτος.

Μετα γραμμικές παραστάσεις (H) στο κέντρο φύλλου :

Ε.Γ.Α. (Ελληνικό Γεωδ. Σύστημα Αναφοράς)
ΕΛΛΗΝΙΚΟΣ Ο.Κ.Σ. 803-814-817-813-7 (τ=2298 2572236)
Εθνικός Μετεωρολογικός Πύργος
Εθνικός Μετεωρολογικός 24 (27-1-1996)
Σύστημα Μετεωρολογικών Αναφορών τμ=500.000
Πλάτος αναφοράς 00' 00" 00"

Ο Ευρωπαϊκός Κωδικός Αριθμός (Γ.Κ.Α.) αντιστοιχεί στο σχέδιο αναφοράς του σχεδίου του αποσπασμάτος.



ΔΗΜΟΣ ΠΑΤΡΕΩΝ
ΔΙΕΥΘΥΝΣΗ ΑΡΧΙΤΕΚΤΟΝΙΚΟΥ ΕΡΓΟΥ- Η/Μ

ΥΠΟΜΝΗΜΑ

	κτίριο
	μενδρότοιχος
	ρεύτρο πιεζοδραμίου
	ξύλινη σκάλα
	φράδι πριναούς
	πόδι πριναούς
	ριμωτομική γραμμή
	ριμωτομική - οικοδομική γραμμή
	όδους οδού
	στάλος ΔΕΗ
	στάλος ΟΤΕ
	στάλος φωτισμού
	στάλος φωτισμού
	δένδρο
	πιρασβετικός κρουινός
	φρέατο ΔΕΥΑΠ
	υψομετρικό σημείο

ΕΡΓΟ : ΟΛΟΚΛΗΡΩΜΕΝΗ ΑΣΤΙΚΗ ΑΝΑΠΛΑΣΗ ΙΣΤΟΡΙΚΟΥ ΚΕΝΤΡΟΥ ΠΑΤΡΑΣ
ΔΙΑΔΡΟΜΗ 2 - ΚΑΤΩ ΠΟΛΗ ΚΑΙ ΔΙΑΔΡΟΜΗ 3 - ΔΙΚΤΥΟ ΠΟΛΗΛΟΔΡΟΜΩΝ

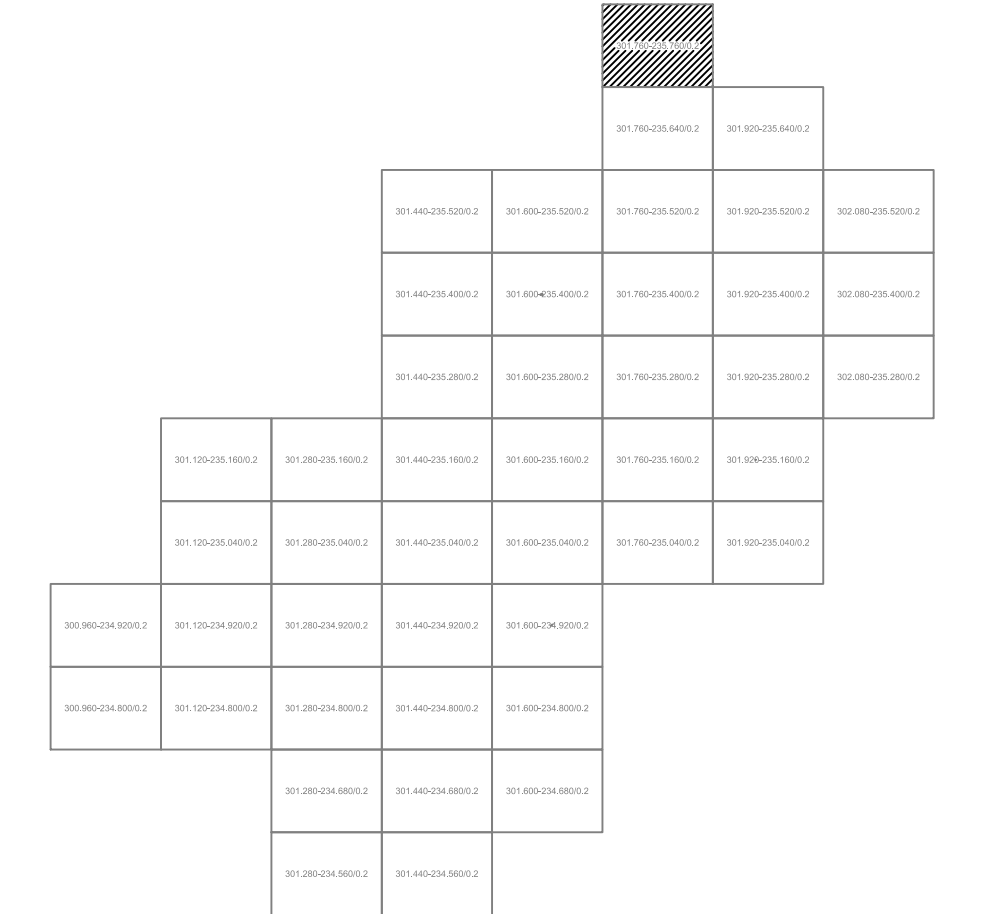
ΜΕΛΕΤΗΤΕΣ

ΑΓΓΕΛΙΚΗ ΠΟΛΥΧΡΟΝΟΠΟΥΛΟΥ
αγρονόμος τοπογράφος μηχανικός

ΓΙΩΡΓΟΣ ΣΦΙΓΓΑΣ
αγρονόμος τοπογράφος μηχανικός

ΝΙΚΟΣ ΠΑΤΟΥΧΑΣ
αγρονόμος τοπογράφος μηχανικός

ΔΙΑΝΟΜΗ ΠΙΝΑΚΙΔΩΝ



301.760-235.760/0.2

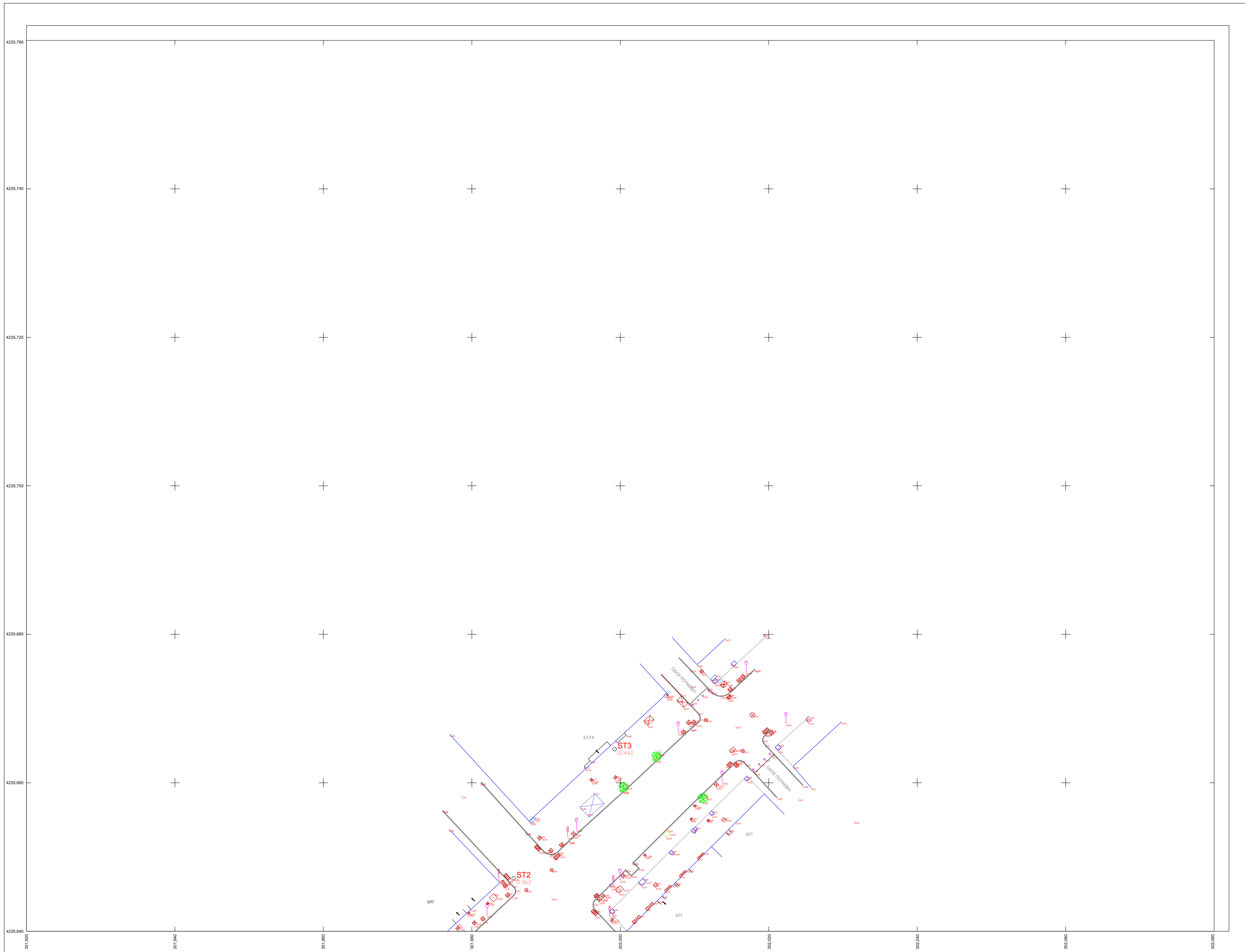
ΕΛΕΓΧΘΗΚΕ Η ΠΡΟΕΓΓΡΑΜΜΗ
ΜΑΡΙΑ ΣΕΡΒΑ
πολιτικός μηχανικός

ΘΕΩΡΗΘΗΚΕ Η ΔΙΚΤΥΑ
ΑΡΧΙΤΕΚΤΟΝΙΚΟΥ ΕΡΓΟΥ Η/Μ
ΕΛΕΝΗ ΑΛΕΞΙΟΥΛΟΥ
αγρονόμος τοπογράφος μηχανικός

ΚΛΙΜΑΚΑ: 1:200
ΜΕΘΟΔΟΣ ΣΥΝΤΑΞΗΣ: ΕΠΙΓΡΑΙΑ
ΗΜΕΡΟΜΗΝΙΑ: ΙΟΥΝΙΟΣ 2015

ΔΗΜΟΣ: ΠΑΤΡΕΩΝ
ΠΕΡΙΟΧΗ
ΜΕΛΕΤΗΣ: ΚΑΤΩ ΠΟΛΗ
ΝΟΜΟΣ: ΑΧΑΪΑΣ

301.920-235.640/0.2



Μέτρο γραμμικής παραμόρφσης (R) στο κέντρο ΦΑΛΛου


ΝΟΜΟΣ
06

ΔΗΜΟΣ Η ΚΟΜΟΤΗΤΑ
018

Διεύθυνση σύνδεσης ΦΑΛΛων			
301.760-235.760	301.920-235.760	302.080-235.760	
301.760-235.640	301.920-235.640	302.080-235.640	
301.760-235.520	301.920-235.520	302.080-235.520	

0.1. Κωδός Γεωγραφικός
 0.2. Κωδός Μονομετρικός
 0.3. Κωδός Τυφλωματισμού
 Σημαντικό Μεταβιβαστικό (α)
 Μεταβιβαστικό (β)
 Ανεπιβεβαιωμένο - σελ. 100

Ε.Γ.Σ.Α. (Ελληνικό Γραφείο Σχεδίασης Αναπτυξιακών
 Διαδικασιών Σ.Ε.Κ. 80, κωδ.ΥΠ.127/13/2008-5572236
 Γραφείο Μηχανισμικής Πρόβλεψης
 Κεντρικός Μεταβιβαστής 24 - ΚΩΤ 15 9996
 Στον Μεταβιβαστή αναφοράς το κ=500.000
 Πλάτος σπινθηρός 00 00' 00"
 Ο Γεωγραφικός Κωδικός Αριθμός (Γ.Κ.Α.) υπολογίζεται
 στο ύψος αναφοράς του κρηπίδου του οικοπέδου.



ΔΗΜΟΣ ΠΑΤΡΕΩΝ
 ΔΙΕΥΘΥΝΣΗ ΑΡΧΙΤΕΚΤΟΝΙΚΟΥ ΕΡΓΟΥ- Η/Μ

ΥΠΟΜΝΗΜΑ

	κτίριο
	μιαδρόμαχος
	ρεύτρο πεζοδρομίου
	ξύλινη σκάλα
	φράξι πηγαίου
	πάδι πηγαίου
	ριμοστατική γραμμή
	ριμοστατική - οικοδομική γραμμή
	όξυνας οδού
	στόλος ΔΕΗ
	στόλος ΟΤΕ
	στόλος φωτισμού
	στόλος φωτισμού
	δένδρο
	πυροσβεστικός κρουνός
	φρέσιο ΔΕΥΑΠ
	υψομετρικό σημείο

ΕΡΓΟ : ΟΛΟΚΛΗΡΩΜΕΝΗ ΑΣΤΙΚΗ ΑΝΑΠΛΑΣΗ ΙΣΤΟΡΙΚΟΥ ΚΕΝΤΡΟΥ ΠΑΤΡΑΣ
 ΔΙΑΔΡΟΜΗ 2 - ΚΑΤΩ ΠΟΛΗ ΚΑΙ ΔΙΑΔΡΟΜΗ 3 - ΔΙΚΤΥΟ ΠΟΔΗΛΑΤΟΔΡΟΜΩΝ

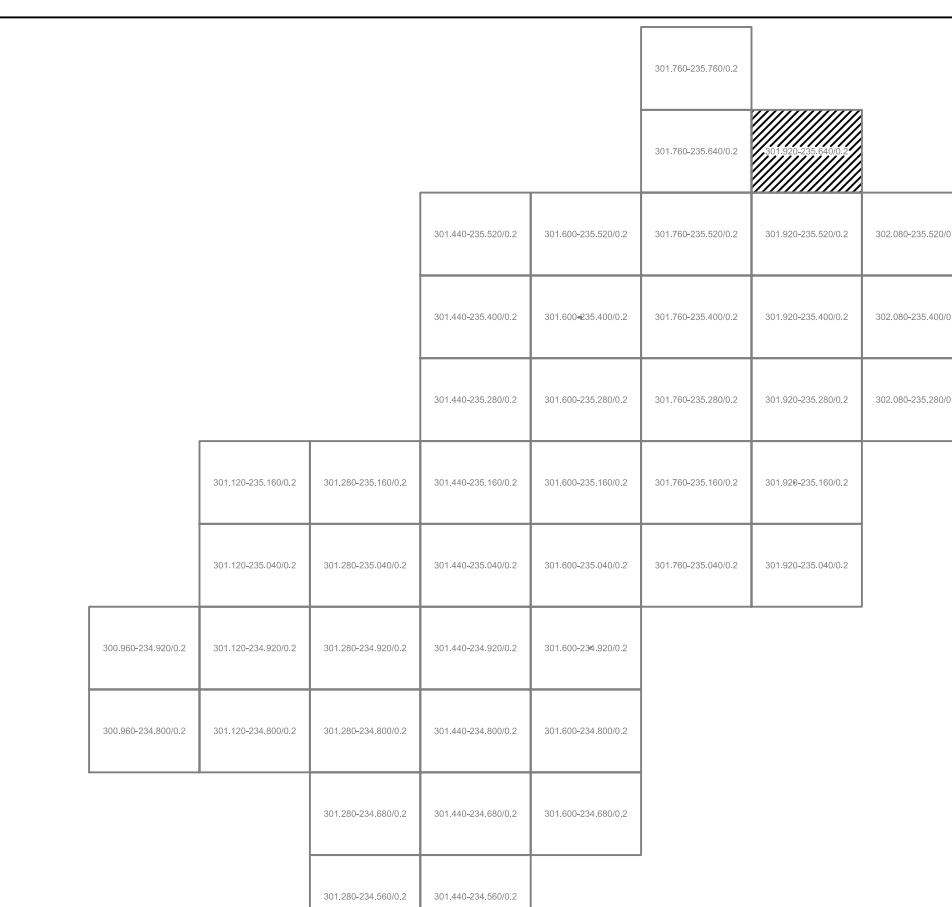
ΜΕΛΕΤΗΤΕΣ

ΑΓΓΕΛΙΚΗ ΠΟΛΥΧΡΟΝΟΠΟΥΛΟΥ
 αγρονόμος τοπογράφος μηχανικός

ΓΙΩΡΓΟΣ ΣΦΙΓΓΑΣ
 αγρονόμος τοπογράφος μηχανικός

ΝΙΚΟΣ ΠΑΤΟΥΧΑΣ
 αγρονόμος τοπογράφος μηχανικός

ΔΙΑΝΟΜΗ ΠΙΝΑΚΙΔΩΝ



301.920-235.640/0.2

ΕΛΕΓΧΘΗΚΕ Η ΓΡΩΣΤΑΜΕΝΗ


ΘΕΩΡΗΘΗΚΕ Η ΔΙΠΛΗ ΑΡΧΙΤΕΚΤΟΝΙΚΟΥ ΕΡΓΟΥ-Η/Μ

ΚΑΙΜΑΚΑ-1-200
 ΜΕΘΩΔΟΣ ΣΥΝΤΑΞΗΣ: ΕΠΙΓΕΙΑ
 ΗΜΕΡΟΜΗΝΙΑ: ΙΟΥΝΙΟΣ 2015

ΜΑΡΙΑ ΣΕΡΒΑ
 ΥΠΟΧΡΩΜΑΤΙΣΤΗΣ

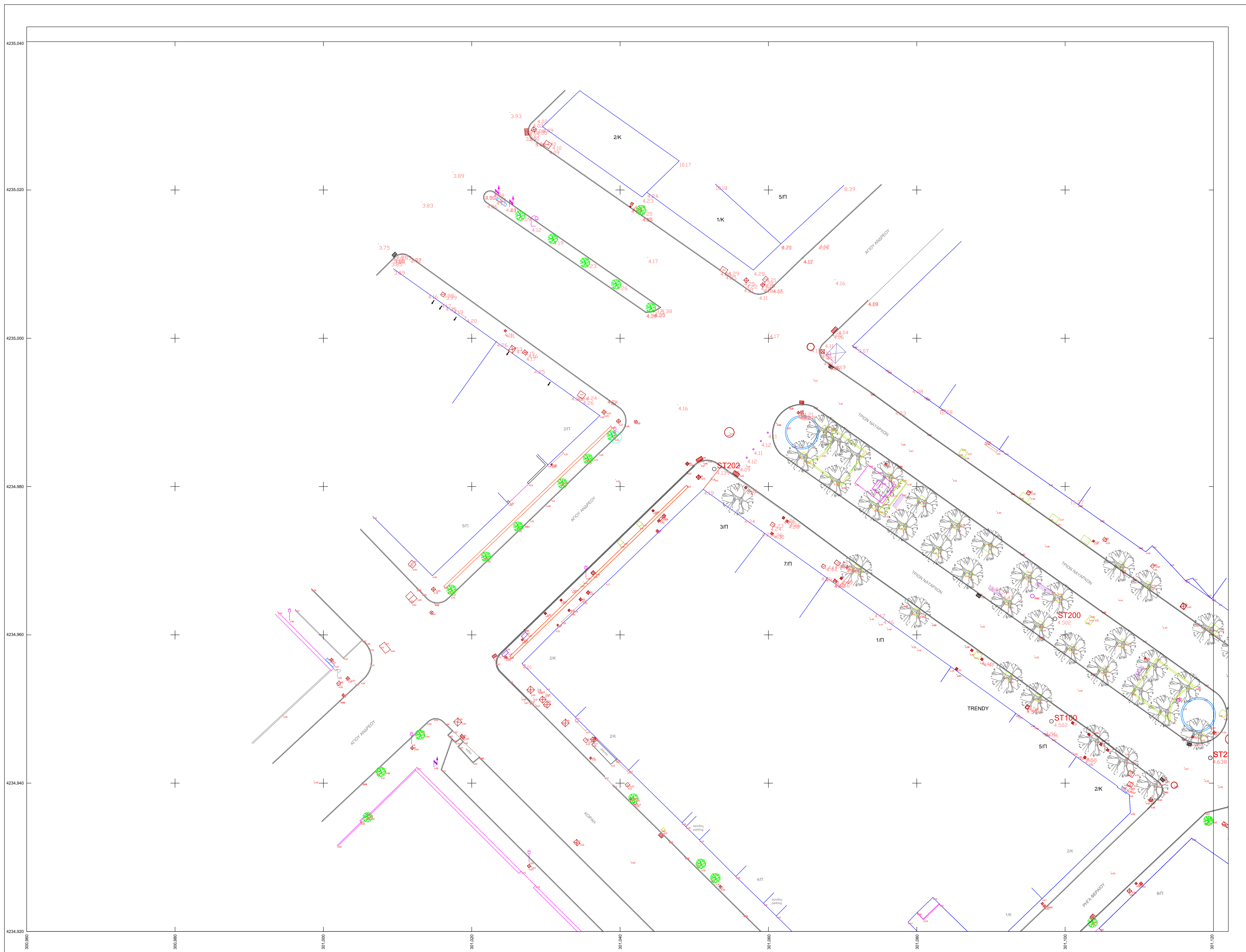
ΔΗΜΟΣ: ΠΑΤΡΕΩΝ
 ΠΕΡΙΟΧΗ: ΚΑΤΩ ΠΟΛΗ
 ΝΟΜΟΣ: ΑΧΑΪΑΣ

ΕΛΕΝΗ ΑΛΕΞΟΠΟΥΛΟΥ
 ΥΠΟΧΡΩΜΑΤΙΣΤΗΣ



ΥΠΟΜΝΗΜΑ

	κτίριο
	μανδράτοχος
	ρείβρο πεζοδρομίου
	ξέλινη σκάλα
	φρέδι πτσανούς
	πόδι πτσανούς
	ριμοτομική γραμμή
	ριμοτομική - οικοδομική γραμμή
	άξονας οδού
	στόλος ΔΕΗ
	στόλος ΟΤΕ
	στόλος φωτισμού
	στόλος φωτισμού
	δένδρο
	πυρασβεστικός κρουνός
	φρέατο ΔΕΥΑΠ
	υψομετρικό σημείο



Μέτρο γραμμής παραβάνης (P) στο κέντρο φύλλου :

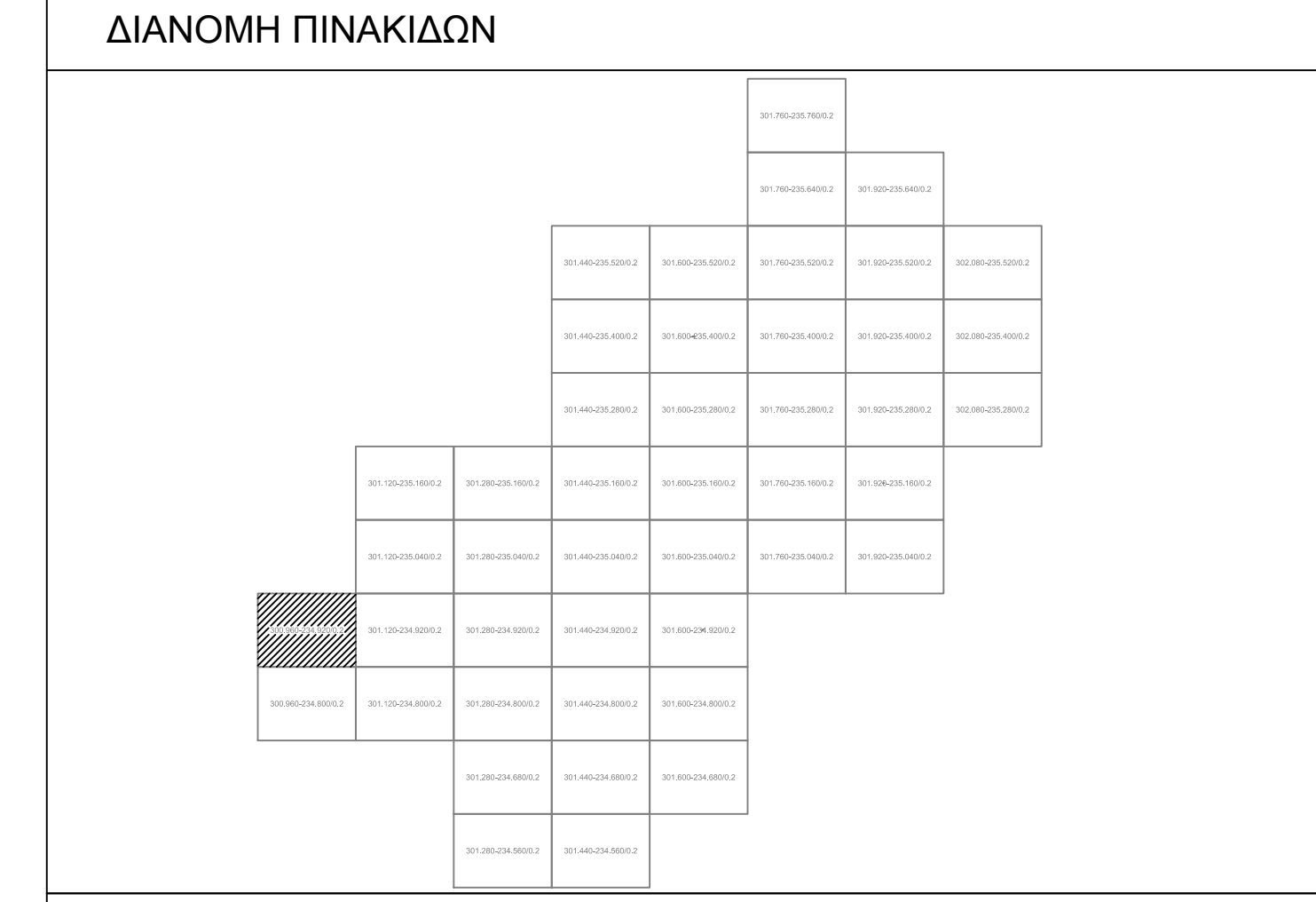
300.960-234.920/0.1	300.960-234.920/0.2	301.120-234.920/0.1
300.960-234.920/0.3	300.960-234.920/0.4	301.120-234.920/0.2
300.960-234.920/0.5	300.960-234.920/0.6	301.120-234.920/0.3

Ε.Γ.Α. (Ελληνικό Γεωδ. Σύστημα Αναφοράς)
Επιμέτρηση: Ε.Σ. 88 (447)8237 19-12-98 2572236
Επιμέτρηση: Μ.Κ.Α. (Ε.Σ. 88) 4478237 19-12-98 2572236
Κλίμακα: 1:200
Στοιχείο: 300.960-234.920/0.2
Πλάτος ανέγερσης: 00' 00" 00"

© Γεωγραφικός Κατάλογος Αριθμός: (Γ.Κ.Α.) 19990101
στο σημείο ανέγερσης, του αρχείου του σχεδίου.


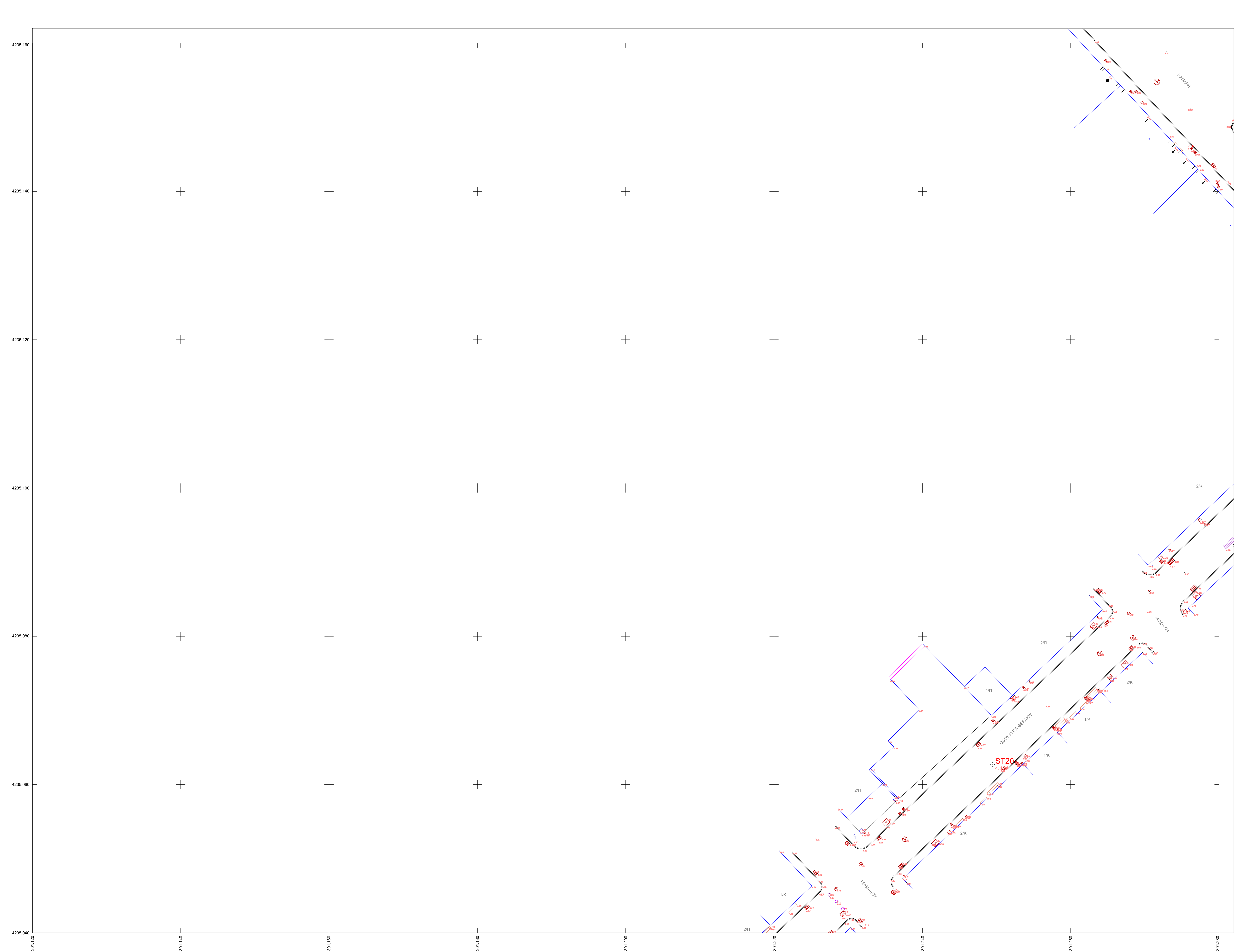
ΕΡΓΟ : ΟΛΟΚΛΗΡΩΜΕΝΗ ΑΣΤΙΚΗ ΑΝΑΠΛΑΣΗ ΙΣΤΟΡΙΚΟΥ ΚΕΝΤΡΟΥ ΠΑΤΡΑΣ
ΔΙΑΔΡΟΜΗ 2 - ΚΑΤΩ ΠΟΛΗ ΚΑΙ ΔΙΑΔΡΟΜΗ 3 - ΔΙΚΤΥΟ ΠΟΔΗΛΑΤΟΔΡΟΜΩΝ

ΜΕΛΕΤΗΤΕΣ
ΑΓΓΕΛΙΚΗ ΠΟΛΥΧΡΟΝΟΠΟΥΛΟΥ
αγρονόμος τοπογράφος μηχανικός
ΓΙΩΡΓΟΣ ΣΦΙΓΓΑΣ
αγρονόμος τοπογράφος μηχανικός
ΝΙΚΟΣ ΠΑΤΟΥΧΑΣ
αγρονόμος τοπογράφος μηχανικός



300.960-234.920/0.2	ΕΛΕΓΧΘΗΚΕ Η ΠΡΟΣΤΑΣΙΑ	ΦΩΤΟΚΟΠΗ Η ΔΙΑΤΗΡΑ ΑΡΧΙΤΕΚΤΟΝΙΚΟΥ ΕΡΓΟΥ Η/Μ
ΚΛΙΜΑΚΑ: 1:200 ΜΕΘΩΔΟΣ ΣΥΝΤΑΞΗΣ: ΕΠΙΓΕΙΑ ΗΜΕΡΟΜΗΝΙΑ: ΙΟΥΝΙΟΣ 2015	ΜΑΡΙΑ ΖΕΡΒΑ πολιτικός μηχανικός	ΕΛΕΝΗ ΑΛΕΞΟΠΟΥΛΟΥ αγρονόμος τοπογράφος μηχανικός
	ΔΗΜΟΣ: ΠΑΤΡΕΩΝ ΠΕΡΙΟΧΗ ΜΕΛΕΤΗΣ : ΚΑΤΩ ΠΟΛΗ ΝΟΜΟΣ: ΑΧΑΪΑΣ	

301.120-235.040/0.2



ΔΗΜΟΣ ΠΑΤΡΕΩΝ
ΔΙΕΥΘΥΝΣΗ ΑΡΧΙΤΕΚΤΟΝΙΚΟΥ ΕΡΓΟΥ- Η/Μ

ΥΠΟΜΝΗΜΑ

	κτίριο
	μανδράταιος
	ρείθρο πεζοδρομίου
	ξύλινη σκάλα
	φρύδι πρσανούς
	πόδι πρσανούς
	ριμοστακή γραμμή
	ριμοστακή - οικιακή γραμμή
	άξονας οδού
	στύλος ΔΕΗ
	στύλος ΟΤΕ
	στύλος φωτισμού
	στύλος φωτισμού
	δένδρο
	πυραυλοειδής κρουνός
	φρέατο ΔΕΥΑΠ
	υψομετρικό σημείο

ΕΡΓΟ : ΟΛΟΚΛΗΡΩΜΕΝΗ ΑΣΤΙΚΗ ΑΝΑΠΛΑΣΗ ΙΣΤΟΡΙΚΟΥ ΚΕΝΤΡΟΥ ΠΑΤΡΑΣ
ΔΙΑΔΡΟΜΗ 2 - ΚΑΤΩ ΠΟΛΗ ΚΑΙ ΔΙΑΔΡΟΜΗ 3 - ΔΙΚΤΥΟ ΠΟΔΗΛΑΤΟΔΡΟΜΩΝ

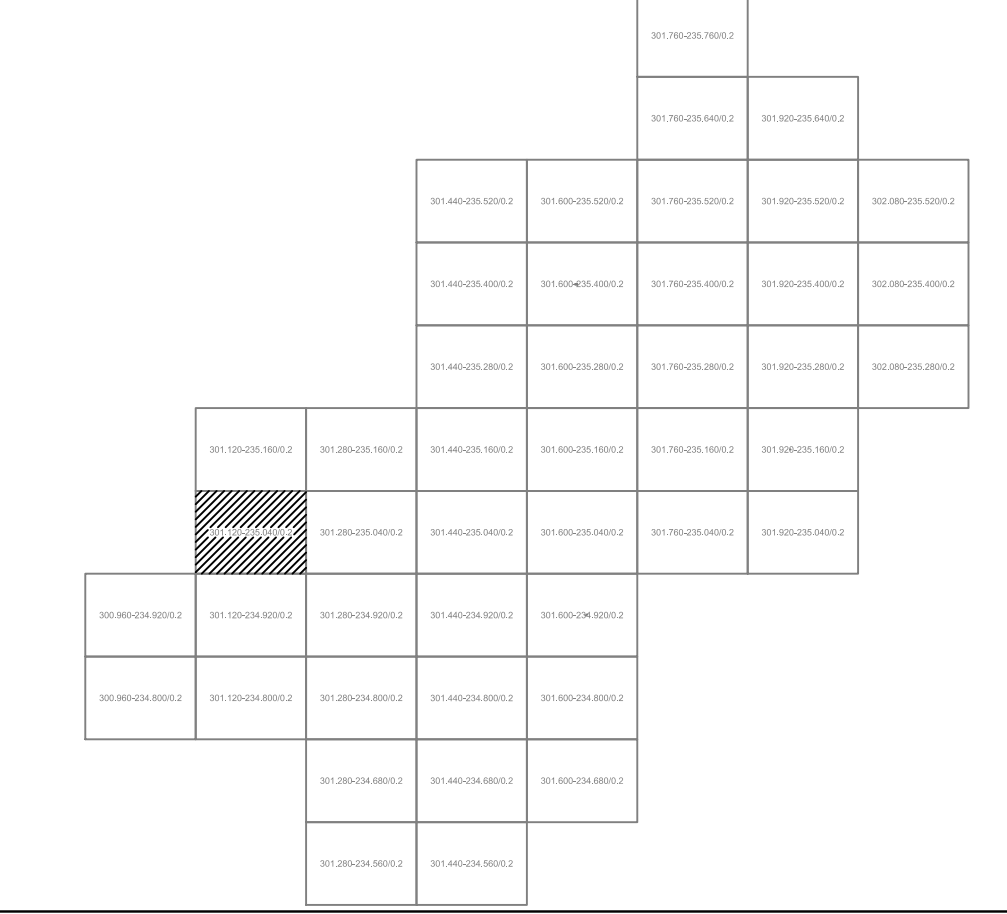
ΜΕΛΕΤΗΤΕΣ

ΑΓΓΕΛΙΚΗ ΠΟΥΛΧΡΟΠΟΥΛΟΥ
αγρονόμος τοπογράφος μηχανικός

ΓΙΩΡΓΟΣ ΣΦΙΓΓΑΣ
αγρονόμος τοπογράφος μηχανικός

ΝΙΚΟΣ ΠΑΤΟΥΧΑΣ
αγρονόμος τοπογράφος μηχανικός

ΔΙΑΝΟΜΗ ΠΙΝΑΚΙΔΩΝ




301.120-235.040/0.2	ΕΛΕΓΧΗΚΕ Η ΤΡΟΣΤΑΜΕΝΗ	ΘΕΩΡΗΘΗΚΕ Η ΔΙΑΤΗΡΑ ΑΡΧΙΤΕΚΤΟΝΙΚΟΥ ΕΡΓΟΥ-Η/Μ
Κλίμακα: 1:200 Μεθοδός Σύνταξης: ΕΠΙΓΕΙΑ Ημερομηνία: ΙΟΥΝΙΟΣ 2015	ΜΑΡΙΑ ΣΕΡΒΑ Πολύκλος Μηχανικός	ΕΛΕΝΗ ΑΛΕΞΟΠΟΥΛΟΥ αγρονόμος τοπογράφος μηχανικός
	ΔΗΜΟΣ: ΠΑΤΡΕΩΝ ΠΕΡΙΟΧΗ: ΜΕΛΕΤΗΣ: ΚΑΤΩ ΠΟΛΗ ΝΟΜΟΣ: ΑΧΑΪΑΣ	

ΝΟΜΟΣ	06	018
Διαδρομή ορόσηφους φύλλων	301.960-235.160	301.120-235.160
	301.960-235.040	301.120-235.040
	301.960-234.820	301.120-234.820

Μέτρο γραμμικής μεταμόρφωσης (K) στο κέντρο φύλλου

Ε.Γ.Σ.Α. (Ελληνικό Γενικό Σύστημα Αναφοράς)
ΕΛΛΗΝΙΚΟ Κ.Ι.Σ. 80 - 43781377 - 1/298.2572236
Επιμέτρηση Μεταμορφών (Ποσοστό)
Κέντρος Μεταμορφών 24 127 - 0,9996
Συντελεστής μεταμόρφωσης στο κ=200.000
Πλάτος αναφοράς 00 00' 00"

Ο Γεωγραφικός Κωδικός Αριθμός (Γ.Κ.Α.) αναφέρεται στο σημείο αναφοράς του κέντρου του συστήματος.



ΥΠΟΜΝΗΜΑ

	κτίριο
	μανδρότοιχος
	ρευθρο πιεζοδρομίου
	ξύλινη σκάλα
	φρέδι πριναούς
	πόδι πριναούς
	μυμοτομική γραμμή
	μυμοτομική - οικοδομική γραμμή
	θέσνος οδου
	στάλος ΔΕΗ
	στάλος ΟΤΕ
	στάλος φωτισμού
	στάλος φωτισμού
	δένδρο
	πυρασβεστικός κρουνας
	φρέσιο ΔΕΥΑΠ
	μυμομετρικό σημείο

ΕΡΓΟ : ΟΛΟΚΛΗΡΩΜΕΝΗ ΑΣΤΙΚΗ ΑΝΑΠΛΑΣΗ ΙΣΤΟΡΙΚΟΥ ΚΕΝΤΡΟΥ ΠΑΤΡΑΣ
ΔΙΑΔΡΟΜΗ 2 - ΚΑΤΩ ΠΟΛΗ ΚΑΙ ΔΙΑΔΡΟΜΗ 3 - ΔΙΚΤΥΟ ΠΟΔΗΛΑΤΟΔΡΟΜΩΝ

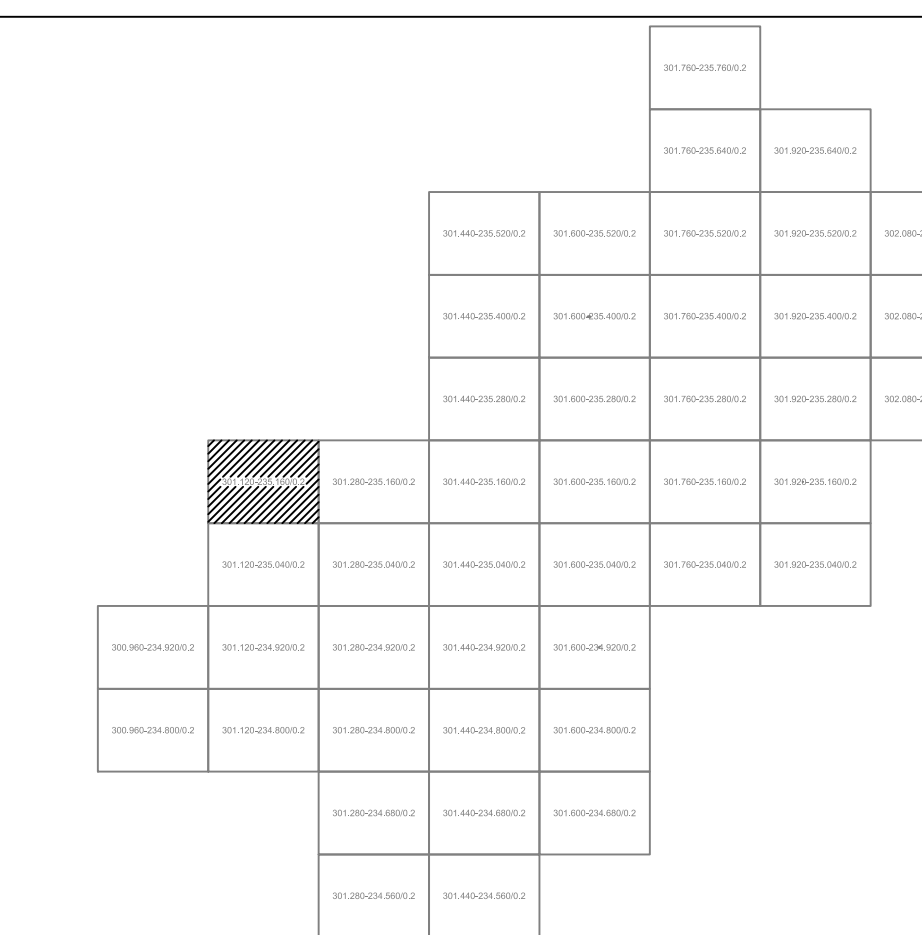
ΜΕΛΕΤΗΤΕΣ

ΑΓΓΕΛΙΚΗ ΠΟΛΥΧΡΟΝΟΠΟΥΛΟΥ
αγρονόμος τοπογράφος μηχανικός

ΓΙΩΡΓΟΣ ΣΦΙΓΓΑΣ
αγρονόμος τοπογράφος μηχανικός


ΝΙΚΟΣ ΠΑΤΟΥΧΑΣ
αγρονόμος τοπογράφος μηχανικός

ΔΙΑΝΟΜΗ ΠΙΝΑΚΙΔΩΝ



301.120-235.160/0.2	ΕΛΕΓΧΘΗΚΕ Η ΠΡΟΕΤΑΜΕΝΗ	ΟΕΦΡΑΝΘΗ Η ΔΑΤΡΙΑ ΑΡΧΙΤΕΚΤΟΝΙΚΟΥ ΕΡΓΟΥ-Η/Μ
ΚΛΙΜΑΚΑ: 1:200 ΜΕΘΟΔΟΣ ΣΥΝΤΑΞΗΣ: ΕΠΙΓΕΙΑ ΗΜΕΡΟΜΗΝΙΑ: ΙΟΥΝΙΟΣ 2015	ΜΑΡΙΑ ΣΕΡΒΑ πυμοτικός μηχανικός	ΕΛΕΝΗ ΑΛΕΞΟΠΟΥΛΟΥ αγρονόμος τοπογράφος μηχανικός
	ΔΗΜΟΣ: ΠΑΤΡΕΩΝ ΠΕΡΙΟΧΗ ΜΕΛΕΤΗΣ: ΚΑΤΩ ΠΟΛΗ ΝΟΜΟΣ: ΑΧΑΪΑΣ	

301.120-235.160/0.2



Μέτρο γραμμικής παραμόρφωσης (D)
στα κέλυρα φύλλων :

Διανομή σύνδεσης φύλλων			
300.989-235.200	301.120-235.200	301.260-235.200	
300.989-235.190	301.120-235.190	301.260-235.190	
300.989-235.040	301.120-235.040	301.260-235.040	

Ε.Γ.Α. (Επιμετρολόγος)
Ε.Μ. (Μηχανικός)
Ε.Τ. (Τεχνολογικός)


Ε.Γ.Α. (Επιμετρολόγος)
Ε.Μ. (Μηχανικός)
Ε.Τ. (Τεχνολογικός)

Ο Γραμματογράφος Κωδικός Αριθμός (Γ.Α.Α.) αντιστοιχεί
στα σημεία αναφοράς του σχεδίου του υποδείκτου.

ΝΟΜΟΣ
06

ΔΗΜΟΣ ή ΚΟΙΝΟΤΗΤΑ
018

301.280-234.560/0.2



ΝΟΜΟΣ
06

ΔΗΜΟΣ (ΚΟΙΝΟΤΗΤΑ)
018


Αριθμοί σύνδεσης φύλλων

301.280-234.560	301.280-234.560	301.440-234.560
301.280-234.560	301.280-234.560	301.440-234.560
301.280-234.440	301.280-234.440	301.440-234.440

Γ. Βασιλείου
 # Μ. Βασιλείου
 # Τ. Τσιγγανέλης
 Σχέδιο Μεταβλητών (1)
 Μεγεθυνση 1:1
 Αριθμοί σύνδεσης φύλλων

Μίση γραμμή παρατήρησης (N) στο κέντρο φύλλου:

Ε.Γ.Α. (Ελληνικό Γραφείο Σχεδίασης Αναφοράς)
 Διεύθυνση: Ο. Κ. Σ. 100, αρ. 078137-1/298, 2572236
 Γραφείο: Μεταβλητών (Πρόβα)
 Κεντρικός Μεταβλητών 24, ΚΠ-0-9996
 Στην Μεταβλητών αναφοράς: το κ=500,000
 Πλάτος αναφοράς: 00 48' 00"
 Ο Γεωγραφικός Καδικός Αριθμός (Γ.Κ.Α.) καταχωρείται
 στο σημείο αναφοράς του κέντρου του κελύφους.



ΔΗΜΟΣ ΠΑΤΡΕΩΝ
 ΔΙΕΥΘΥΝΣΗ ΑΡΧΙΤΕΚΤΟΝΙΚΟΥ ΕΡΓΟΥ- Η/Μ

ΥΠΟΜΝΗΜΑ

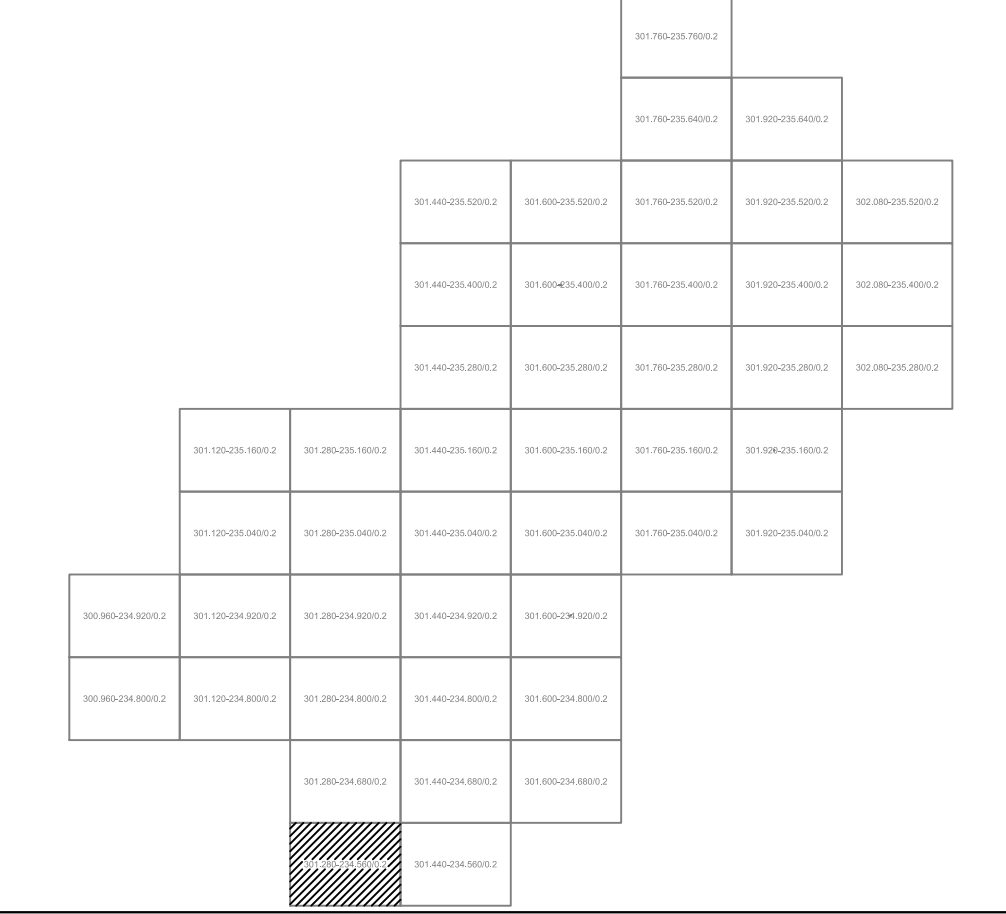
	κτίριο
	μανδρότοχος
	ρείθρο πεζοδρομίου
	ξύλινη σκάλα
	φρέδι πρσανός
	πόδι πρσανός
	ριμσταμική γραμμή
	ριμσταμική - οικιακή γραμμή
	άξονας οδού
	στάλος ΔΕΗ
	στάλος ΟΤΕ
	στάλος φωτισμού
	στάλος φωτισμού
	δένδρο
	πυροσβεστικός κρουινός
	φρέατο ΔΕΥΑΠ
	υψομετρικό σημείο

ΕΡΓΟ : ΟΛΟΚΛΗΡΩΜΕΝΗ ΑΣΤΙΚΗ ΑΝΑΠΛΑΣΗ ΙΣΤΟΡΙΚΟΥ ΚΕΝΤΡΟΥ ΠΑΤΡΑΣ
 ΔΙΑΔΡΟΜΗ 2 - ΚΑΤΩ ΠΟΛΗ ΚΑΙ ΔΙΑΔΡΟΜΗ 3 - ΔΙΚΤΥΟ ΠΟΔΗΛΑΤΟΔΡΟΜΩΝ

ΜΕΛΕΤΗΤΕΣ


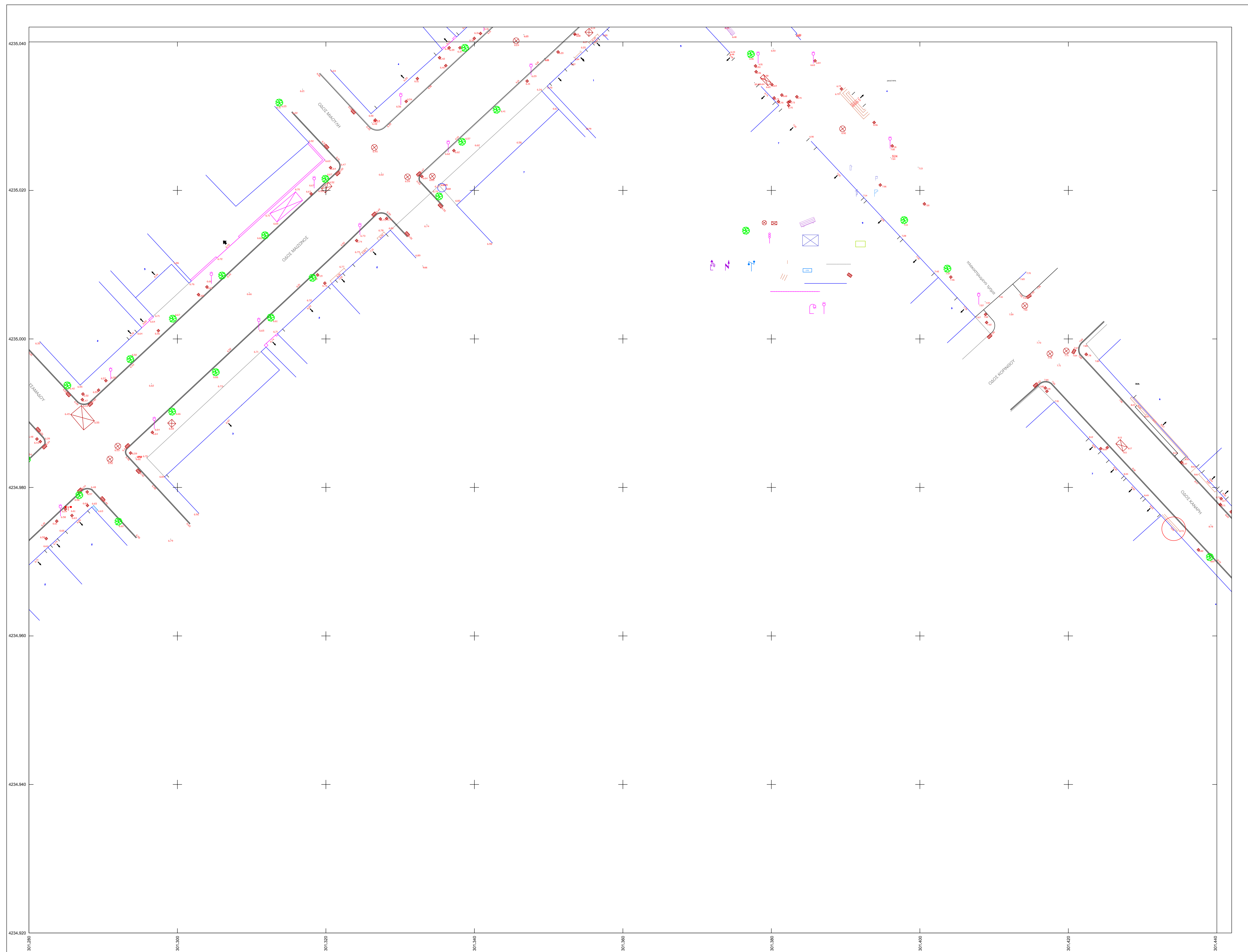
ΑΓΓΕΛΙΚΗ ΠΟΛΥΧΡΟΝΟΠΟΥΛΟΥ
 αγρονόμος τοπογράφος μηχανικός
 ΠΙΟΡΓΟΣ ΣΦΙΓΓΑΣ
 αγρονόμος τοπογράφος μηχανικός
 ΝΙΚΟΣ ΠΑΤΟΥΧΑΣ
 αγρονόμος τοπογράφος μηχανικός

ΔΙΑΝΟΜΗ ΠΙΝΑΚΙΔΩΝ



301.280-234.560/0.2	ΕΛΕΓΧΩΝ ΚΕ Η ΠΡΟΕΤΑΜΕΝΗ	ΒΕΡΒΕΡΗ ΚΕ Η ΔΑΤΡΙΑ ΑΡΧΙΤΕΚΤΟΝΙΚΟΥ ΕΡΓΟΥ-Η/Μ
ΚΛΙΜΑΚΑ: 1:200 ΜΕΘΟΔΟΣ ΣΥΝΤΑΞΗΣ: ΕΠΙΓΕΙΑ ΗΜΕΡΟΜΗΝΙΑ: ΙΟΥΝΙΟΣ 2015	ΜΑΡΙΑ ΣΕΡΒΑ ΠΟΛΙΤΙΚΟΣ ΜΗΧΑΝΙΚΟΣ	ΕΛΕΝΗ ΑΛΕΞΟΠΟΥΛΟΥ αγρονόμος τοπογράφος μηχανικός
	ΔΗΜΟΣ: ΠΑΤΡΕΩΝ ΠΕΡΙΟΧΗ ΜΕΛΕΤΗΣ : ΚΑΤΩ ΠΟΛΗ ΝΟΜΟΣ: ΑΧΑΪΑΣ	

301.280-234.920/0.2



ΔΗΜΟΣ ΠΑΤΡΕΩΝ
ΔΙΕΥΘΥΝΣΗ ΑΡΧΙΤΕΚΤΟΝΙΚΟΥ ΕΡΓΟΥ- Η/Μ

ΥΠΟΜΝΗΜΑ

	κτίριο
	μανδράταιος
	ρείθρο πεζοδρομίου
	ξύλινη σκάλα
	φράξι πραναός
	πόδι πραναός
	ριμοτομική γραμμή
	ριμοτομική - ακαδομική γραμμή
	άξονας οδού
	στόλος ΔΕΗ
	στόλος ΟΤΕ
	στόλος φωτισμού
	στόλος φωτισμού
	δένδρο
	πυρασβεστικός κρουνός
	φρέατο ΔΕΥΑΠ
	υψομετρικό σημείο

ΕΡΓΟ : ΟΛΟΚΛΗΡΩΜΕΝΗ ΑΣΤΙΚΗ ΑΝΑΠΛΑΣΗ ΙΣΤΟΡΙΚΟΥ ΚΕΝΤΡΟΥ ΠΑΤΡΑΣ
ΔΙΑΔΡΟΜΗ 2 - ΚΑΤΩ ΠΟΛΗ ΚΑΙ ΔΙΑΔΡΟΜΗ 3 - ΔΙΚΤΥΟ ΠΟΔΗΛΑΤΟΔΡΟΜΩΝ

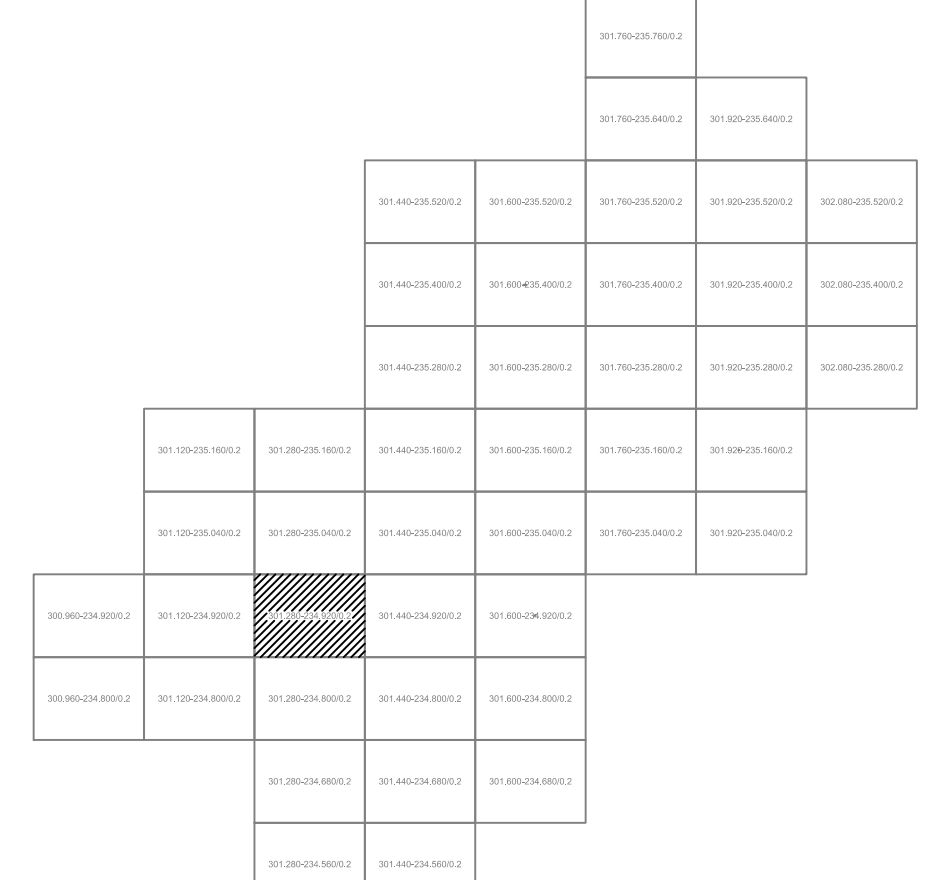
ΜΕΛΕΤΗΤΕΣ

ΑΓΓΕΛΙΚΗ ΠΟΛΥΧΡΟΝΟΠΟΥΛΟΥ
αγρονόμος τοπογράφος μηχανικός

ΓΙΩΡΓΟΣ ΣΦΙΓΓΑΣ
αγρονόμος τοπογράφος μηχανικός

ΝΙΚΟΣ ΠΑΤΟΥΧΑΣ
αγρονόμος τοπογράφος μηχανικός

ΔΙΑΝΟΜΗ ΠΙΝΑΚΙΔΩΝ



ΝΟΜΟΣ
06
ΔΗΜΟΣ Η ΚΟΜΟΤΗΤΑ
018

Αιθέρια σύνθεση φύλλων		
301.230.040	301.280.230.90	301.440.230.040
301.230.230	301.280.234.920	301.440.234.920
301.230.234.800	301.280.234.800	301.440.234.800


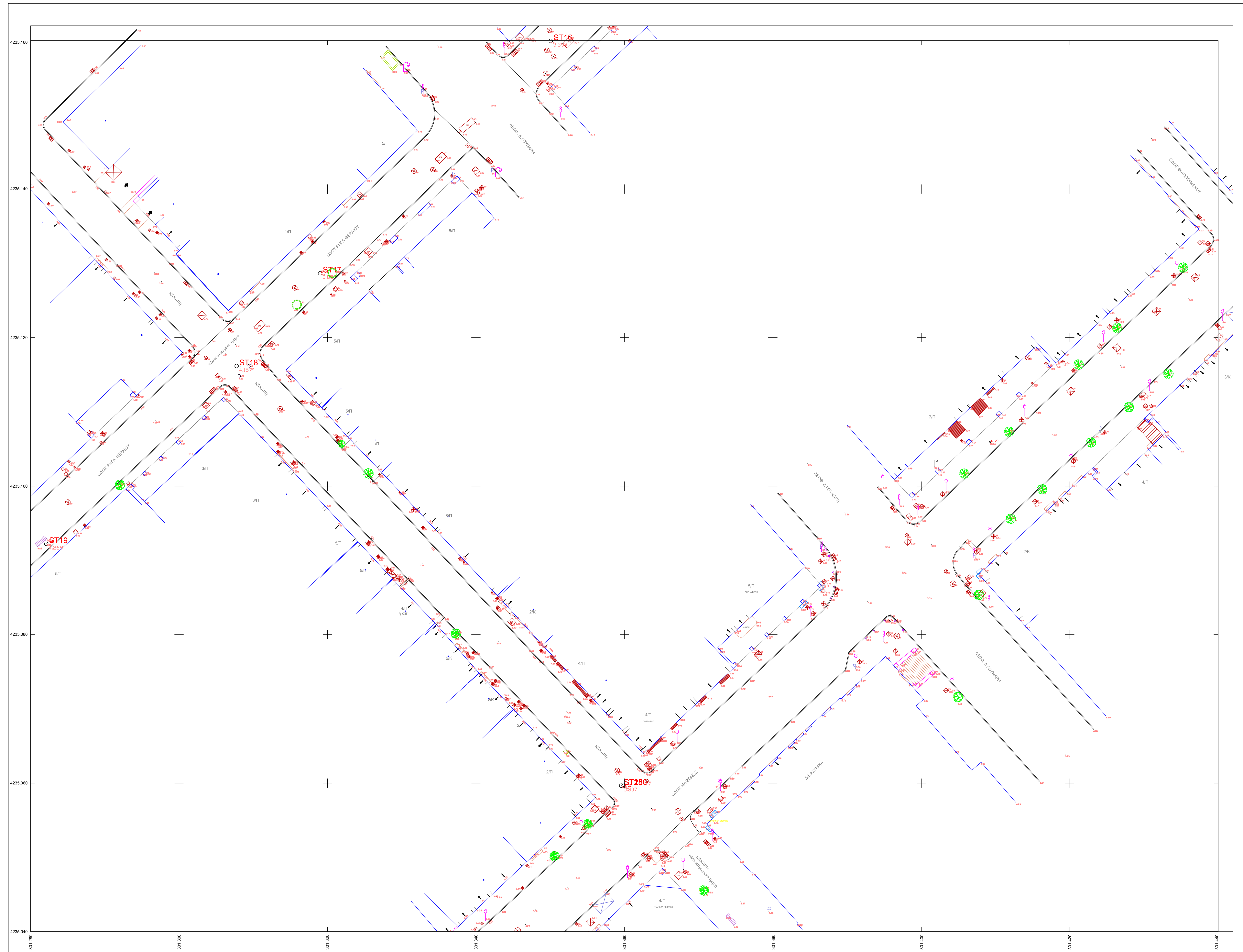
Μέτρο γραμμικής παραμόρφωσης (K)
στο κέντρο φύλλου:

Ε.Γ.Σ.Α. (Ελληνικό Γεωδ. Σύστημα Αναφοράς)
Επιμετροδοσία: Ε.Σ.Σ. 80 κ/μ 1987/17 101298 251236
Επίπεδο Μεσοπλευρική Τριτοβάθμια
Κλίμακα: Ομοιομορφία 24 κ/μ 21.996
Στον Μεσοπλευρικό αναφοράς το κ=500.000
Πλάτος αναφοράς 50 00' 00"

Οι τοπογραφικοί βασικοί σημείοι (Ε.Γ.Σ.Α.) αναφέρονται
στα σημεία αναφοράς των αρχικών των σημείων.

301.280-234.920/0.2	ΕΛΕΓΧΗΚΕ Η ΠΡΟΚΤΑΜΕΝΗ	ΘΕΩΡΕΙΤΕΡΗ Η ΔΙΑΤΗΛΑ
ΚΑΛΩΜΑ 1:200 ΜΕΘΩΔΟΣ ΣΥΝΤΑΞΗΣ: ΕΠΙΓΕΙΑ ΗΜΕΡΟΜΗΝΙΑ: ΙΟΥΝΙΟΣ 2015	ΜΑΡΙΑ ΖΕΡΒΑ τοπικός μηχανικός	ΑΡΧΙΤΕΚΤΟΝΙΚΟΥ ΕΡΓΟΥ Η/Μ ΕΛΕΝΗ ΑΛΕΞΟΠΟΥΛΟΥ αγρονόμος τοπογράφος μηχανικός
	ΔΗΜΟΣ: ΠΑΤΡΕΩΝ	
	ΠΕΡΙΟΧΗ:	
	ΜΕΛΕΤΗΣ: ΚΑΤΩ ΠΟΛΗ	
	ΝΟΜΟΣ: ΑΧΑΪΑΣ	

301.280-235.040/0.2



ΔΗΜΟΣ ΠΑΤΡΕΩΝ
ΔΙΕΥΘΥΝΣΗ ΑΡΧΙΤΕΚΤΟΝΙΚΟΥ ΕΡΓΟΥ- Η/Μ

ΥΠΟΜΝΗΜΑ

	κτίριο
	μανδρατοχας
	ρεύθρο πεζοδρομίου
	ξύλινη σκάλα
	φρύδι πρσανούς
	πόδι πρσανούς
	ριμοτομική γραμμή
	ριμοτομική - οικοδομική γραμμή
	άξονας οδού
	στάλος ΔΕΗ
	στάλος ΟΤΕ
	στάλος φωτισμού
	στάλος φωτισμού
	δένδρο
	πυροσβεστικός κρανός
	φρέατο ΔΕΥΑΠ
	υψομετρικά σημεία

ΕΡΓΟ : ΟΛΟΚΛΗΡΩΜΕΝΗ ΑΣΤΙΚΗ ΑΝΑΠΛΑΣΗ ΙΣΤΟΡΙΚΟΥ ΚΕΝΤΡΟΥ ΠΑΤΡΑΣ
ΔΙΑΔΡΟΜΗ 2 - ΚΑΤΩ ΠΟΛΗ ΚΑΙ ΔΙΑΔΡΟΜΗ 3 - ΔΙΚΤΥΟ ΠΟΔΗΛΑΤΟΔΡΟΜΩΝ

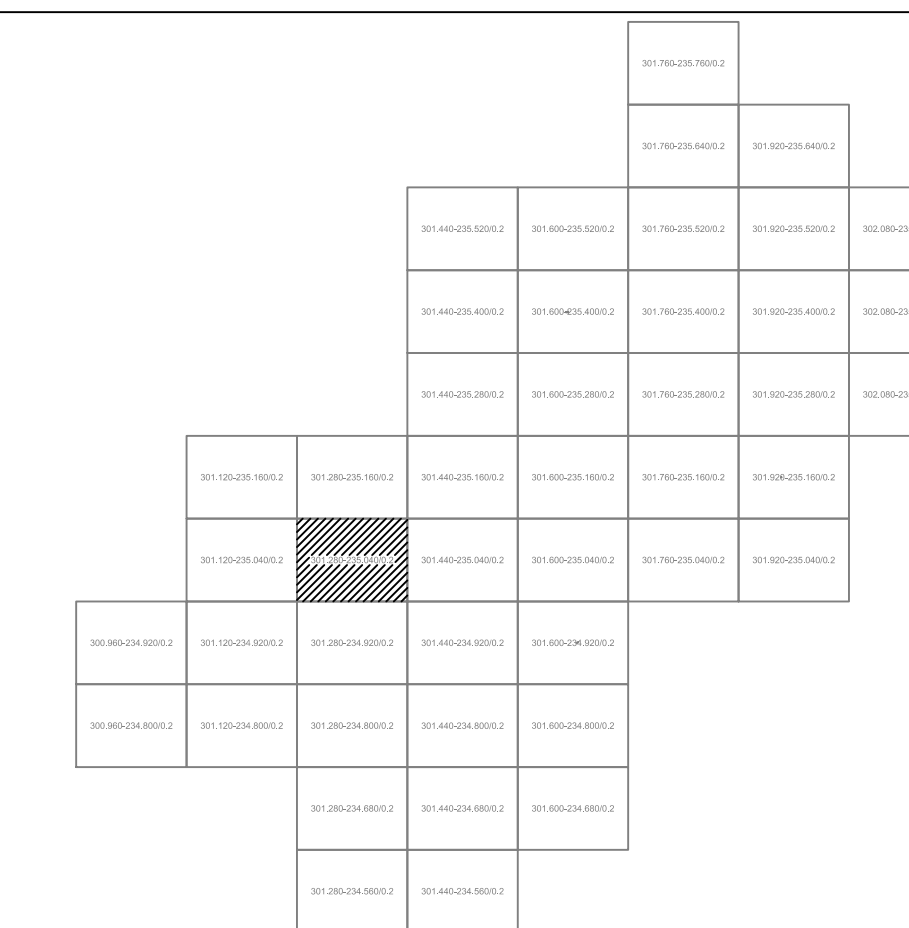
ΜΕΛΕΤΗΤΕΣ

ΑΓΓΕΛΙΚΗ ΠΟΛΥΧΡΟΝΟΠΟΥΛΟΥ
αγρονόμος τοπογράφος μηχανικός

ΓΙΩΡΓΟΣ ΣΦΙΓΓΑΣ
αγρονόμος τοπογράφος μηχανικός

ΝΙΚΟΣ ΠΑΤΟΥΧΑΣ
αγρονόμος τοπογράφος μηχανικός

ΔΙΑΝΟΜΗ ΠΙΝΑΚΙΔΩΝ



ΝΟΜΟΣ
06

ΑΡΧΑΙΟΤΗΤΑ
018

Διεύθυνση σύνδεσης φύλλων

301.120-235.160	301.280-235.160	301.440-235.160
301.120-235.040	301.280-235.040	301.440-235.040
301.120-234.820	301.280-234.820	301.440-234.820

Α.Υ.	Α.Υ.	Α.Υ.
Α.Μ.	Α.Μ.	Α.Μ.
Α.Π.	Α.Π.	Α.Π.


Μέτρο γραμμικής παραμόρφσης (K)
στο μέτρο φάλλου:

Ε.Σ.Α. (Ελληνική Γεωδ. Σύστημα Αναφοράς)
Επιμέτρηση: Ε.Κ.Σ. 80 m=+378137 m=+298.252236
Επίκεντρο: Μετατόπιση: Προβλεπόμενη
Κέντρο: Μετατόπιση: 24 42°-0.9996
Στοι: Μετατόπιση: 200000
Πλάτος: 200000
Ο Γεωγραφικός Κωδικός Αριθμός (Γ.Κ.Α.) αναπαράγει
στο σημείο αναφοράς του πρώτου του οριζοντίου.

301.280-235.040/0.2
Κλίμακα: 1:200
Μεθοδος Σύνταξης: ΕΠΙΓΕΙΑ
Ημερομηνία: ΙΟΥΝΙΟΣ 2015

ΕΛΕΓΧΗΚΕ Η ΠΡΟΤΙΜΩΝΗ
ΜΑΡΙΑ ΖΕΡΠΑ
Τοπικός αρχιτέκτονας
ΔΗΜΟΣ: ΠΑΤΡΕΩΝ
ΠΕΡΙΟΧΗ
ΜΕΛΕΤΗΣ: ΚΑΤΩ ΠΟΛΗ
ΝΟΜΟΣ: ΑΧΑΪΑΣ

ΘΕΩΡΗΘΗΚΕ Η ΔΙΑΤΡΑ
ΑΡΧΙΤΕΚΤΟΝΙΚΟΥ ΕΡΓΟΥ-Η/Μ
ΕΛΕΝΗ ΛΕΩΣΠΟΥΛΟΥ
αγρονόμος τοπογράφος μηχανικός



ΥΠΟΜΝΗΜΑ

	κτίριο
	μανδρότοιχος
	ρείθρο πεζοδρομίου
	ξύλινη σκάλα
	φράδι πρσανούς
	πώδι πρσανούς
	ρμμοστατική γραμμή
	ρμμοστατική - οικοδομική γραμμή
	αξονας οδου
	στήλος ΔΕΗ
	στήλος ΟΤΕ
	στήλος φωτισμού
	στήλος φωτισμού
	δένδρο
	πυρασβεστικός κρουσός
	φρεάτιο ΔΕΥΑΠ
	υψομετρικό σημείο

ΕΡΓΟ : ΟΛΟΚΛΗΡΩΜΕΝΗ ΑΣΤΙΚΗ ΑΝΑΠΛΑΣΗ ΙΣΤΟΡΙΚΟΥ ΚΕΝΤΡΟΥ ΠΑΤΡΑΣ
ΔΙΑΔΡΟΜΗ 2 - ΚΑΤΩ ΠΟΛΗ ΚΑΙ ΔΙΑΔΡΟΜΗ 3 - ΔΙΚΤΥΟ ΠΟΔΗΛΑΤΟΔΡΟΜΩΝ

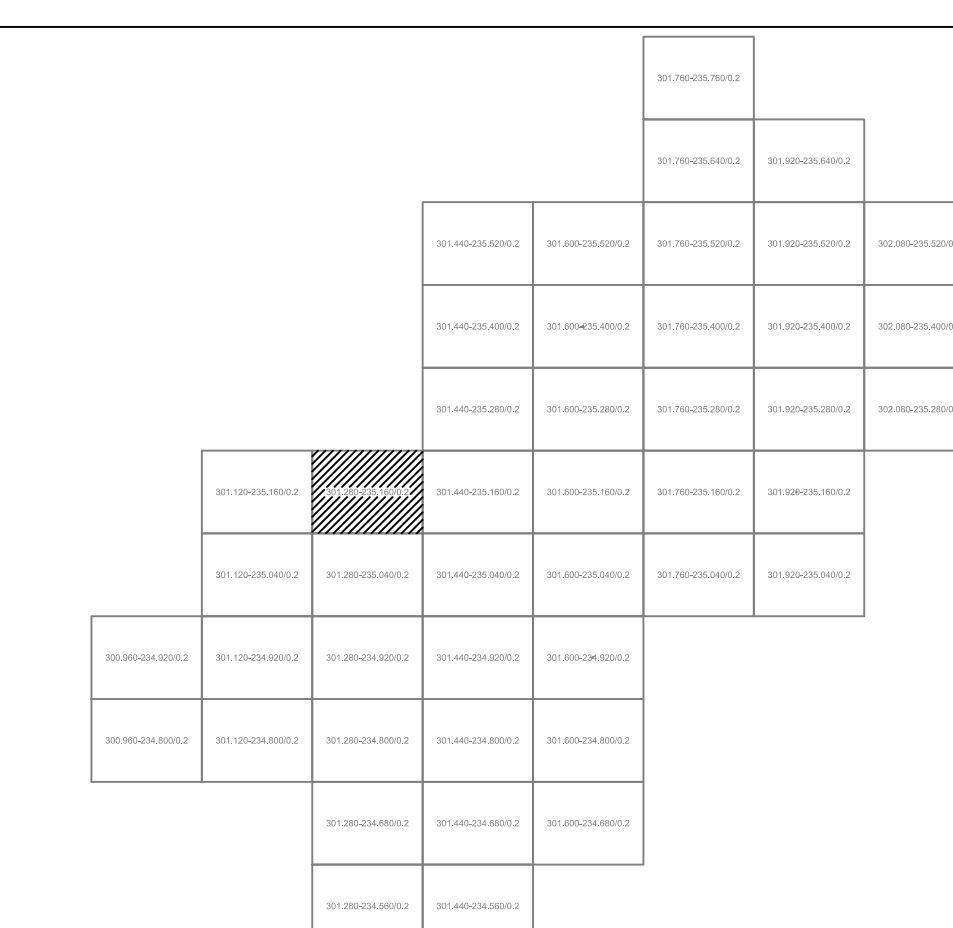
ΜΕΛΕΤΗΤΕΣ

ΑΓΓΕΛΙΚΗ ΠΟΥΛΧΡΟΠΟΥΛΟΥ
αγρονόμος τοπογράφος μηχανικός

ΠΟΡΤΟΣ ΣΦΙΓΓΑΣ
αγρονόμος τοπογράφος μηχανικός

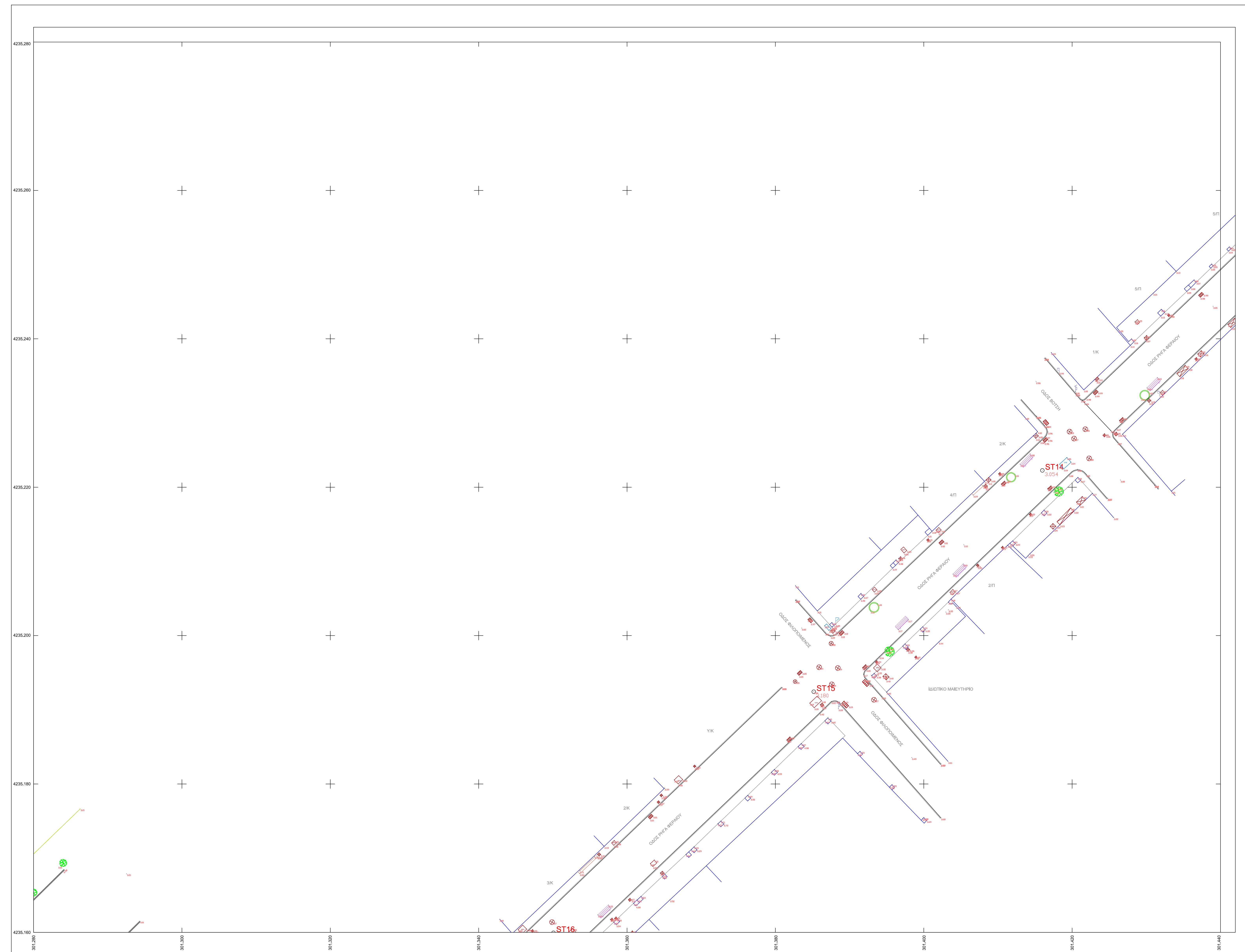
ΝΙΚΟΣ ΠΑΤΟΥΧΑΣ
αγρονόμος τοπογράφος μηχανικός

ΔΙΑΝΟΜΗ ΠΙΝΑΚΙΔΩΝ



301.280-235.160/0.2	ΕΛΕΓΧΘΗΚΕ Η ΠΡΟΣΤΑΣΜΗ	ΘΕΩΡΗΘΗΚΕ Η ΔΙΑΤΡΑ
ΚΛΙΜΑΚΑ:1:200 ΜΕΘΩΔΟΣ ΣΥΝΤΑΞΗΣ: ΕΠΙΓΕΙΑ ΗΜΕΡΟΜΗΝΙΑ: ΙΟΥΝΙΟΣ 2015	ΔΗΜΟΣ: ΠΑΤΡΕΩΝ ΠΕΡΙΟΧΗ ΜΕΛΕΤΗΣ: ΚΑΤΩ ΠΟΛΗ ΝΟΜΟΣ: ΑΧΑΪΑΣ	ΑΡΧΙΤΕΚΤΟΝΙΚΟΥ ΕΡΓΟΥ-Η/Μ

301.280-235.160/0.2




Μετρη γραμμής, περιλαμβανόμεν (R)
στο κέντρο φύλλου.

Αντικείμενα σύνδεσης φύλλων		
301.130-235.280	301.280-235.280	301.440-235.280
301.130-235.160	301.280-235.160	301.440-235.160
301.130-235.040	301.280-235.040	301.440-235.040

Ε.Γ.Σ.Α. (Ελληνική Γενική Σύσταση Αρχιτεκτονική)
ΕΛΛΗΝΙΚΟΣ Ο.Κ.Σ. 80 η 4376137 η-1/298.237236
Επιτελική Μηχανιστική Υπηρεσία
Κεντρικός Μεταβλητός 24 κ/Φ-0.9996
Σύμφωνα με το άρθρο 10 κ=500.000
Πλάτος αναφοράς: 00 00 00
Ο Γεωγραφικός Κωδικός Αριθμός (Γ.Κ.Α.) αντιστοιχεί
στο σημείο αναφοράς του αρχείου του σχεδίου.

ΝΟΜΟΣ
06
ΔΗΜΟΣ Η ΚΟΙΝΟΤΗΤΑ
018

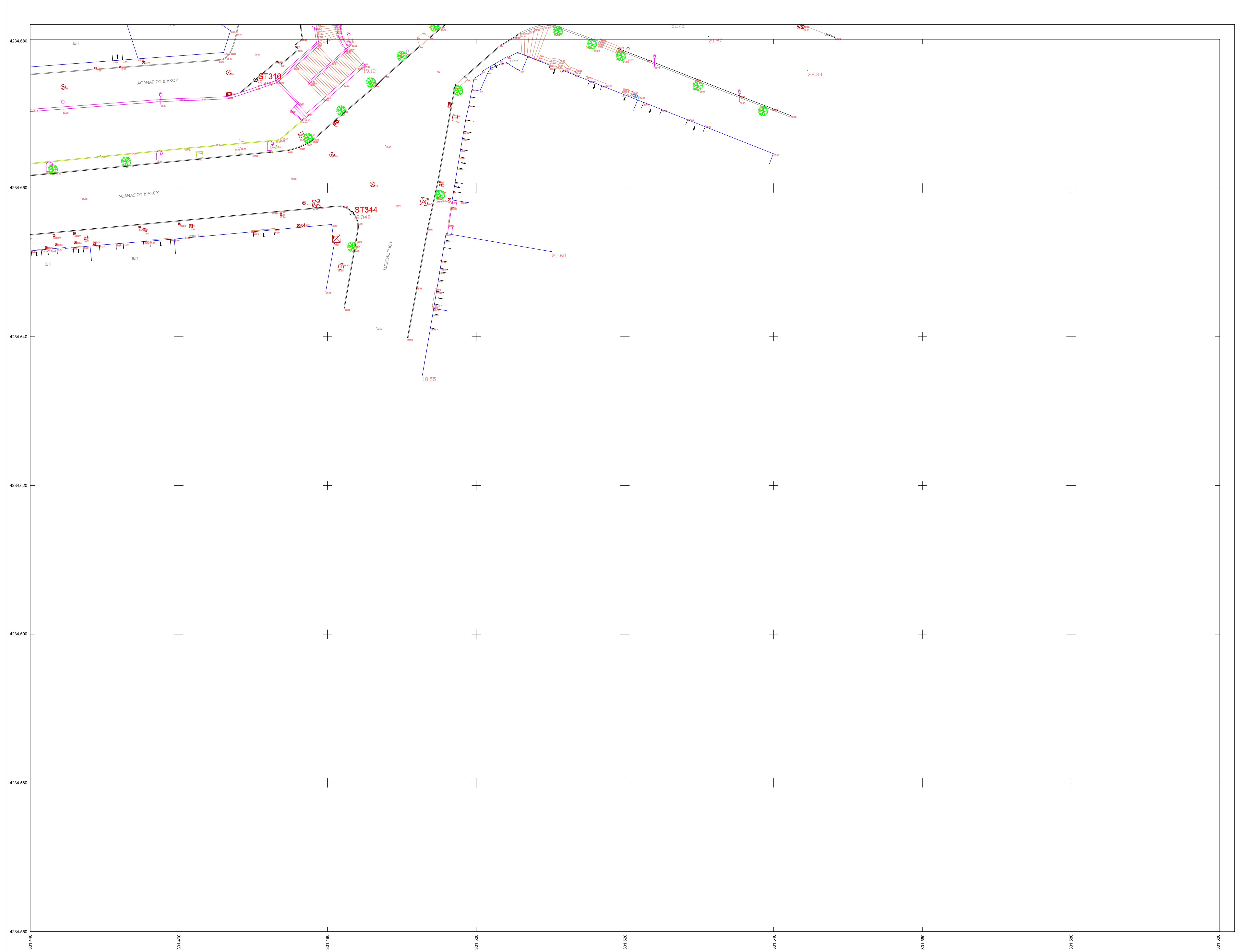
301.440-234.560/0.2



ΔΗΜΟΣ ΠΑΤΡΕΩΝ
ΔΙΕΥΘΥΝΣΗ ΑΡΧΙΤΕΚΤΟΝΙΚΟΥ ΕΡΓΟΥ- Η/Μ

ΥΠΟΜΝΗΜΑ

	κτίριο
	μεινδρότοιχος
	ρεύτρο πεζοδρομίου
	ξύλινη σκάλα
	φρύδι πηρανού
	πάδι πηρανού
	ριμσομική γραμμή
	ριμσομική - οικοδομική γραμμή
	όριος οδού
	στάλος ΔΕΗ
	στάλος ΟΤΕ
	στάλος φωτισμού
	στάλος φωτισμού
	δένδρο
	πυροσβεστικός κρουσός
	φρεάτιο ΔΕΥΑΠ
	υψομετρικό σημείο



ΕΡΓΟ : ΟΛΟΚΛΗΡΩΜΕΝΗ ΑΣΤΙΚΗ ΑΝΑΠΛΑΣΗ ΙΣΤΟΡΙΚΟΥ ΚΕΝΤΡΟΥ ΠΑΤΡΑΣ

ΔΙΑΔΡΟΜΗ 2 - ΚΑΤΩ ΠΟΛΗ ΚΑΙ ΔΙΑΔΡΟΜΗ 3 - ΔΙΚΤΥΟ ΠΟΔΗΛΑΤΟΔΡΟΜΩΝ

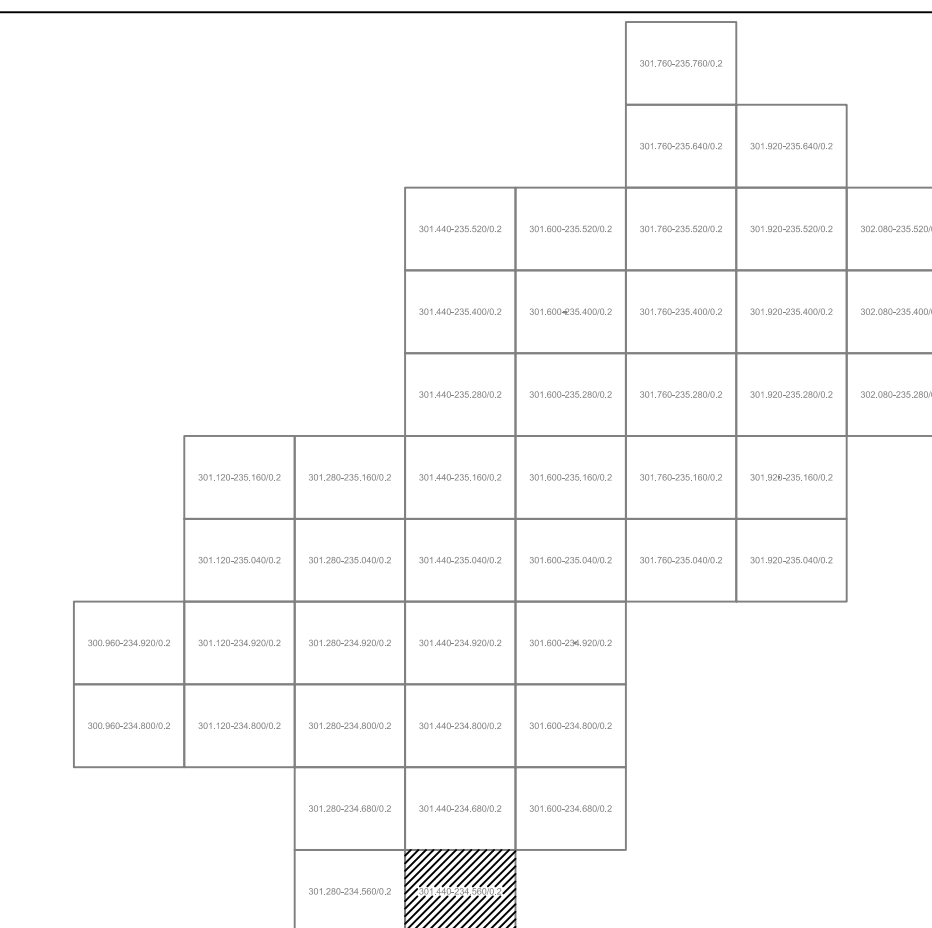
ΜΕΛΕΤΗΤΕΣ

ΑΓΓΕΛΙΚΗ ΠΟΥΛΧΡΟΠΟΥΛΟΥ
αγρονόμος τοπογράφος μηχανικός

ΓΙΩΡΓΟΣ ΣΦΙΓΓΑΣ
αγρονόμος τοπογράφος μηχανικός

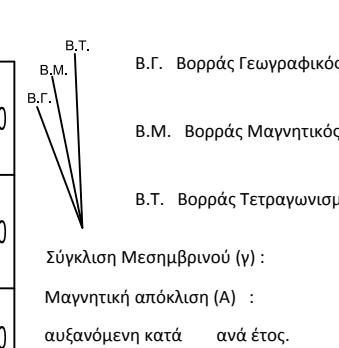
ΝΙΚΟΣ ΠΑΤΟΥΧΑΣ
αγρονόμος τοπογράφος μηχανικός

ΔΙΑΝΟΜΗ ΠΙΝΑΚΙΔΩΝ



Μίση γραμμική παραμόρφωση (K)
στο μέγεθος φύλλου :

Διεύθυνση σύνδεσης Φύλλων		
301.285-234.600	301.440-234.600	301.600-234.600
301.285-234.560	301.440-234.560	301.600-234.560
301.285-234.440	301.440-234.440	301.600-234.440



Ε.Υ. Ροφός Τυφλοπόντικας
Ε.Μ. Βασιλεία Μανωλάκη
Ε.Υ. Βασιλεία Τσαλαρακούλη

Ε.Γ.Α. (Ελληνικό Γεωδ. Σύνταγμα Αναφοράς)
Επιμετρολόγος Ε.Γ.Α. 80 και 978337 και 9788.2572336
Εθνική Μετρολογική Επιτροπή
Κατάσταση Μεταβλητός Σ.Α. 107-12.0916

Στον Μεταβλητό αναφοράς το κ=500.000
Πλάτος αναφοράς 00 00' 00"

Ο Υπογράφων, Κωνσταντίνος Σαββίδης (Ε.Γ.Α.) πιστοποιείται στο παρόν αναφοράς του αριθμού του αναμετρώ.

ΝΟΜΟΣ
06

ΔΗΜΟΣ ή ΚΟΙΝΟΤΗΤΑ
016

301.440-234.560/0.2

ΕΛΕΓΧΘΗΚΕ Η ΠΡΟΤΑΞΗ

ΜΑΡΙΑ ΖΕΡΒΑ
Πολύμηλος μηχανικός


ΩΣΠΡΟΣΗΚΕ Η ΔΙΑΤΡΑ
ΑΡΧΙΤΕΚΤΟΝΙΚΟΥ ΕΡΓΟΥ Η/Μ

ΕΒΕΝΗ ΑΛΕΞΟΠΟΥΛΟΥ
αγρονόμος τοπογράφος μηχανικός

ΚΑΙΜΑΚΑ: 1:200
ΜΕΘΩΔΟΣ ΣΥΝΤΑΞΗΣ: ΕΠΙΓΕΙΑ
ΗΜΕΡΟΜΗΝΙΑ: ΙΟΥΝΙΟΣ 2015

ΔΗΜΟΣ: ΠΑΤΡΕΩΝ
ΠΕΡΙΟΧΗ
ΜΕΛΕΤΗΣ: ΚΑΤΩ ΠΟΛΗ
ΝΟΜΟΣ: ΑΧΑΪΑΣ

301.440-234.680/0.2



ΔΗΜΟΣ ΠΑΤΡΕΩΝ
ΔΙΕΥΘΥΝΣΗ ΑΡΧΙΤΕΚΤΟΝΙΚΟΥ ΕΡΓΟΥ- Η/Μ

ΥΠΟΜΝΗΜΑ

	κτίριο
	μανδράταιος
	ρείθρο πεζοδρομίου
	ξύλινη σκάλα
	φράδι πρανούς
	πόδι πρανούς
	ριμοτομική γραμμή
	ριμοτομική - οικοδομική γραμμή
	άξονας οδού
	στόλος ΔΕΗ
	στόλος ΟΤΕ
	στόλος φωτισμού
	στόλος φωτισμού
	δένδρο
	πυροσβεστικός κρουνός
	φρέατο ΔΕΥΑΠ
	υψομετρικό σημείο

ΕΡΓΟ : ΟΛΟΚΛΗΡΩΜΕΝΗ ΔΑΣΤΙΚΗ ΑΝΑΠΛΑΣΗ ΙΣΤΟΡΙΚΟΥ ΚΕΝΤΡΟΥ ΠΑΤΡΑΣ
ΔΙΑΔΡΟΜΗ 2 - ΚΑΤΩ ΠΟΛΗ ΚΑΙ ΔΙΑΔΡΟΜΗ 3 - ΔΙΚΤΥΟ ΠΟΔΗΛΑΤΟΔΡΟΜΩΝ

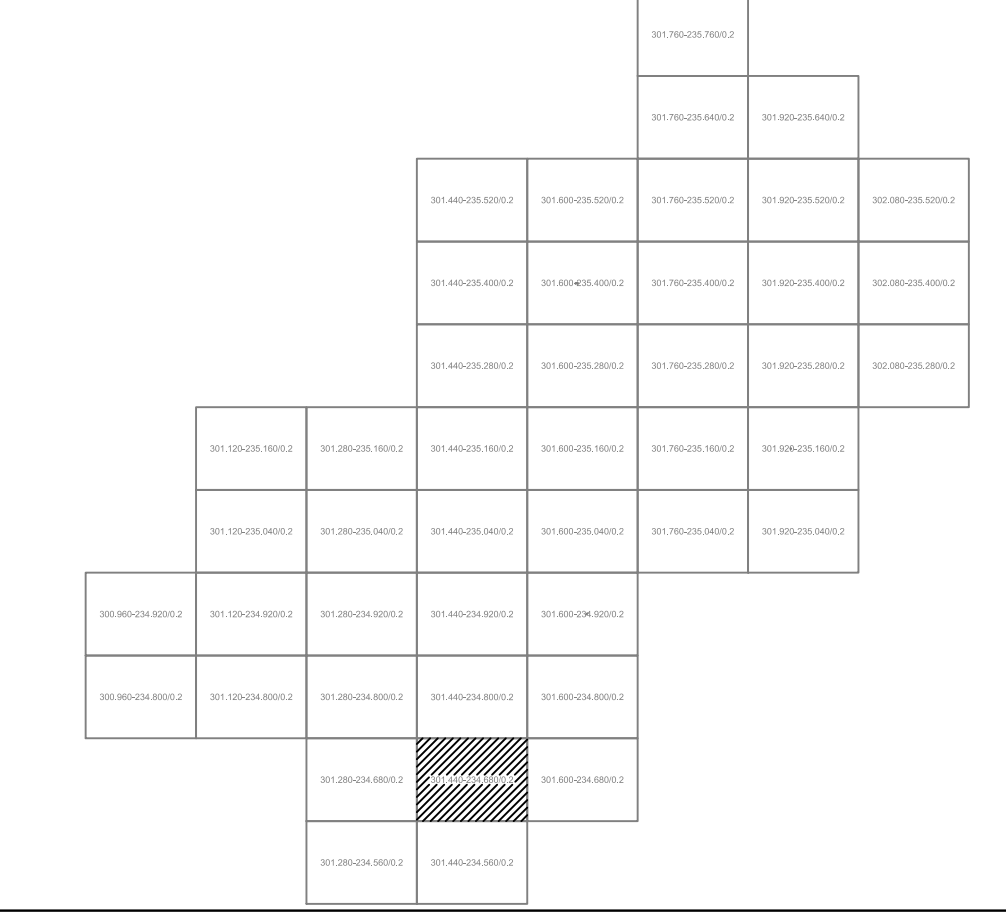
ΜΕΛΕΤΗΤΕΣ

ΑΓΓΕΛΙΚΗ ΠΟΥΛΧΡΟΠΟΥΛΟΥ
αγρονόμος τοπογράφος μηχανικός

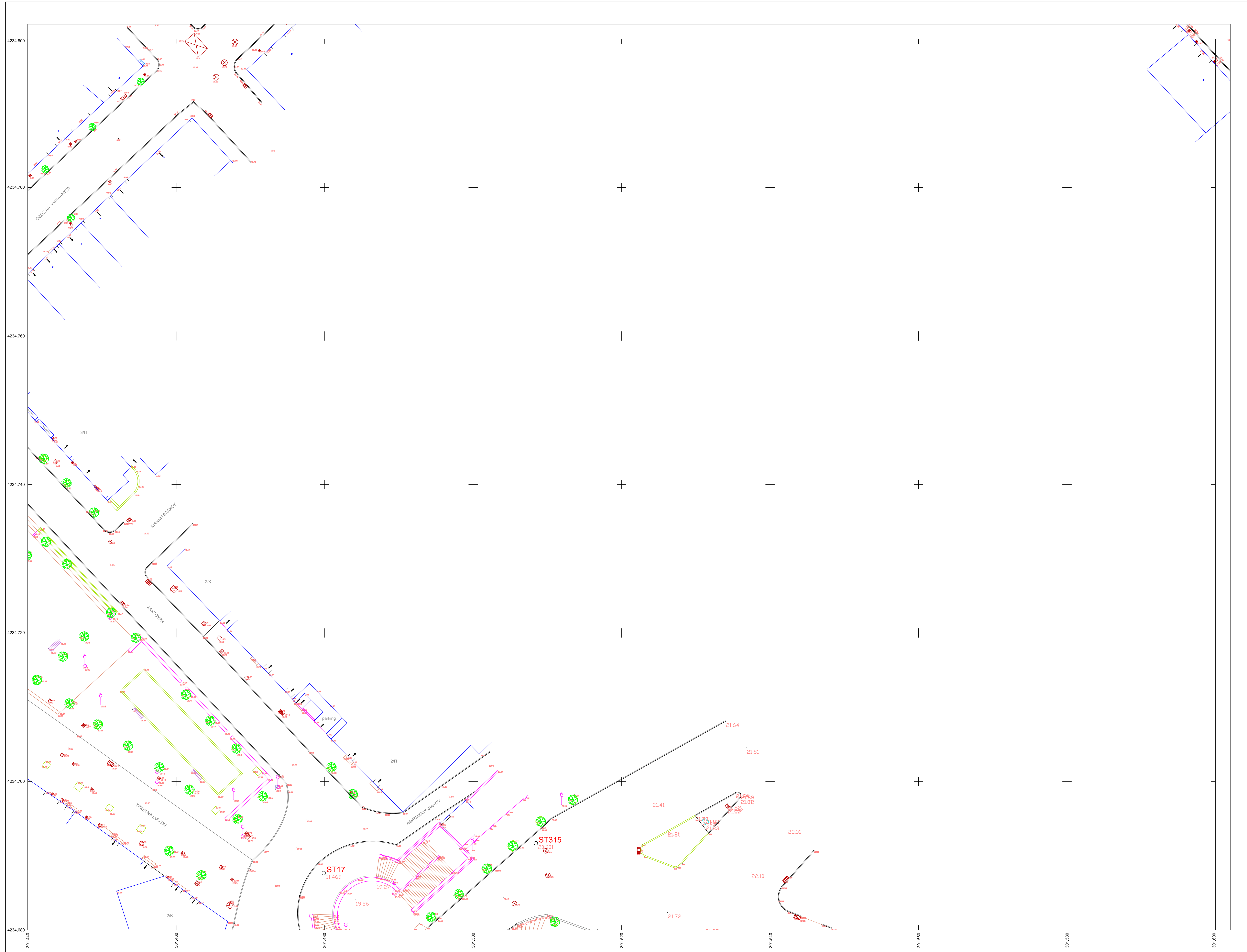
ΓΙΩΡΓΟΣ ΣΦΗΓΓΑΣ
αγρονόμος τοπογράφος μηχανικός

ΝΙΚΟΣ ΠΑΤΟΥΧΑΣ
αγρονόμος τοπογράφος μηχανικός

ΔΙΑΝΟΜΗ ΠΙΝΑΚΙΔΩΝ



301.440-234.680/0.2	ΕΛΕΓΧΗΚΕ Η ΠΡΟΤΑΞΗ	ΘΕΩΡΗΘΗΚΕ Η ΔΙΑΤΡΑ
	ΜΑΡΙΑ ΣΕΡΦΑ τοπογράφος μηχανικός	ΑΡΧΙΤΕΚΤΟΝΙΚΟΥ ΕΡΓΟΥ-Η/Μ
ΚΛΙΜΑΚΑ: 1:200 ΜΕΘΟΔΟΣ ΣΥΝΤΑΞΗΣ: ΕΠΙΓΕΙΑ ΗΜΕΡΟΜΗΝΙΑ: ΙΟΥΝΙΟΣ 2015	ΔΗΜΟΣ: ΠΑΤΡΕΩΝ ΠΕΡΙΟΧΗ: ΜΕΛΕΤΗΣ: ΚΑΤΩ ΠΟΛΗ ΝΟΜΟΣ: ΑΧΑΪΑΣ	ΕΛΕΝΗ ΑΛΕΞΟΠΟΥΛΟΥ αγρονόμος τοπογράφος μηχανικός



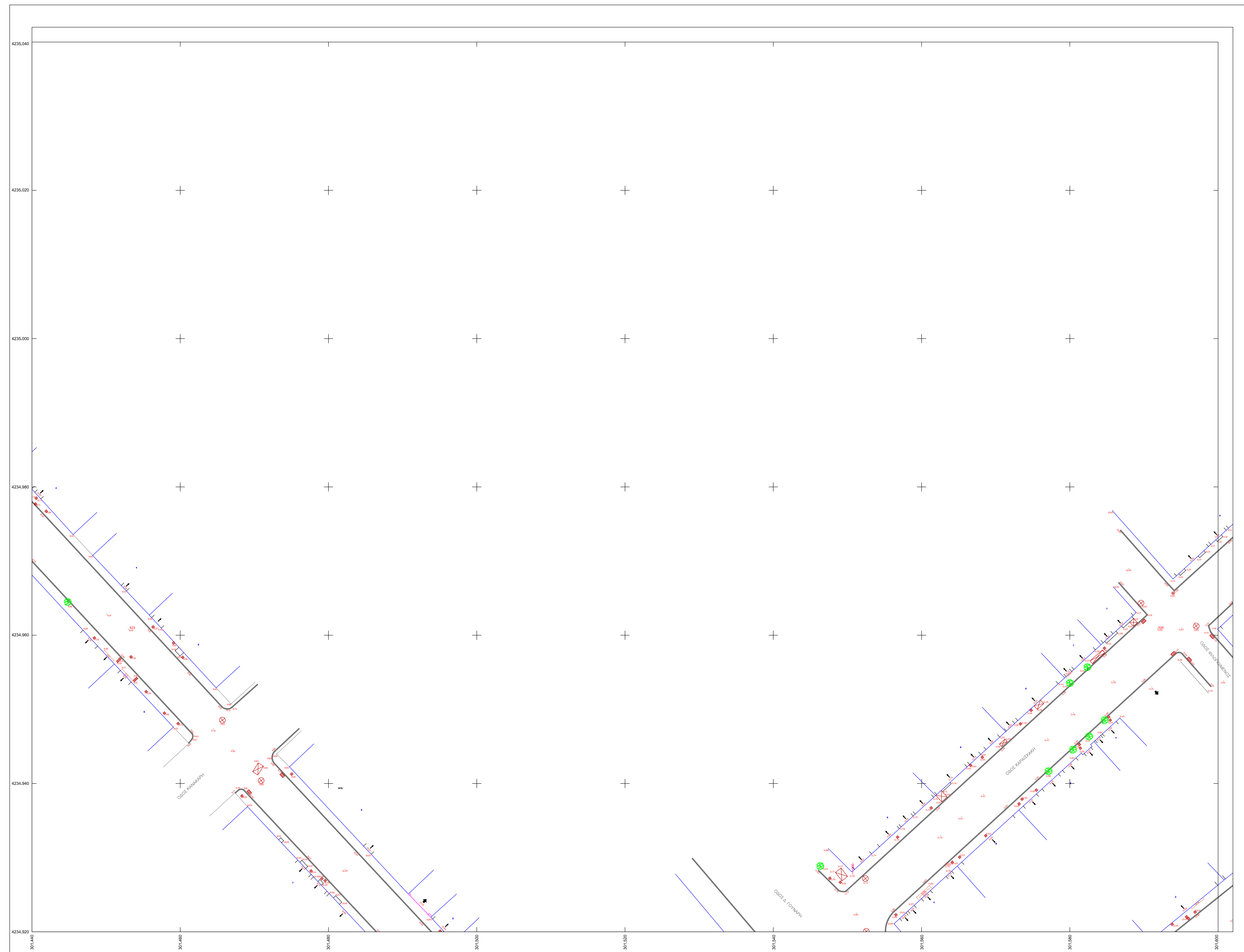
ΝΟΜΟΣ
06
ΔΗΜΟΣ & ΚΟΜΟΤΗΤΑ
018

Διεύθυνση σύνδεσης φύλλων		
301.280-234.680	301.440-234.680	301.600-234.680
301.280-234.680	301.440-234.680	301.600-234.680
301.280-234.680	301.440-234.680	301.600-234.680

Μέτρο γραμμικής παραμόρφσης (K)
στο κέντρο φύλλου:

Ε.Σ.Δ.Α. (Ελληνική Γενική Σύσταση Νομοθετική)
ΕΛΛΗΝΙΚΟΣ Ο.Κ.Σ. 85, 86, 87, 88, 89, 90, 91, 92, 93, 94, 95, 96, 97, 98, 99, 100
Γενάρης Μπαλαμπάνης Παιδείας
Κέντρος, Μεταμόρφωσης 24, ΚΡ-0-9996
Στοιχ. Μεταβλητού σφαιρικού το κ=500.000
Πλάτος συνάρτησης: 0,1 0,2 0,3 0,4 0,5 0,6 0,7 0,8 0,9 1,0
Ο Τοπογράφος Μηχανικός Αρχιτέκτονας (Ε.Κ.Α.) υπαγορεύει
στο σημείο αυτό τον αριθμό του οικείου.

301.440-234.920/0.2



ΝΟΜΟΣ
06

ΔΗΜΟΣ ή ΚΟΙΝΟΤΗΤΑ
018

Διεύθυνση σύνδεσης φύλλων


301.280-234.920	301.440-234.920	301.600-234.920
301.280-234.920	301.440-234.920	301.600-234.920
301.280-234.920	301.440-234.920	301.600-234.920

Ε.Τ. Σ. Α. (Ελληνικό Γεωδ. Σύστημα Αναφοράς)
 Ελαστικότητα: 0,1 S. 01 101178137 11/12/2012 2572236
 Έκδοση: 1/2015 (Πρόσφατη)
 Κεντρικός Μεταμορφωτής: 24 101178137 11/12/2012 2572236
 Πλάτος αναφοράς: 00 101178137 11/12/2012 2572236

Μέτρο κατασκευής περιγράψετε (0) στο κάτω φύλλον :

Ε.Τ. Σ. Α. (Ελληνικό Γεωδ. Σύστημα Αναφοράς)
 Ελαστικότητα: 0,1 S. 01 101178137 11/12/2012 2572236
 Έκδοση: 1/2015 (Πρόσφατη)
 Κεντρικός Μεταμορφωτής: 24 101178137 11/12/2012 2572236
 Πλάτος αναφοράς: 00 101178137 11/12/2012 2572236

Ο Γεωγραφικός Συντελεστής (Γ.Σ.Α.) χρησιμοποιείται στο σημείο αναφοράς του καθύψους του συντάκτη.



ΔΗΜΟΣ ΠΑΤΡΕΩΝ
ΔΙΕΥΘΥΝΣΗ ΑΡΧΙΤΕΚΤΟΝΙΚΟΥ ΕΡΓΟΥ- Η/Μ

ΥΠΟΜΝΗΜΑ

	κτίριο
	μεταβιβάσιμος
	ρεύθρο πεδωδρομίου
	ξύλινη σκάλα
	φράδι πρταούς
	πόδι πρταούς
	ριμωστική γραμμή
	ριμωστική - οικοδομική γραμμή
	όδωνος οδοῦ
	στάλος ΔΕΗ
	στάλος ΟΤΕ
	στάλος φωτισμού
	στάλος φωτισμού
	ξενύδρο
	πυροσβεστικός κρουνός
	φρέατο ΔΕΥΑΠ
	υψομετρικό σημείο

ΕΡΓΟ : ΟΛΟΚΛΗΡΩΜΕΝΗ ΑΣΤΙΚΗ ΑΝΑΠΛΑΣΗ ΙΣΤΟΡΙΚΟΥ ΚΕΝΤΡΟΥ ΠΑΤΡΑΣ
ΔΙΑΔΡΟΜΗ 2 - ΚΑΤΟ ΠΟΛΗ ΚΑΙ ΔΙΑΔΡΟΜΗ 3 - ΔΙΚΤΥΟ ΠΟΔΗΛΑΤΟΔΡΟΜΩΝ

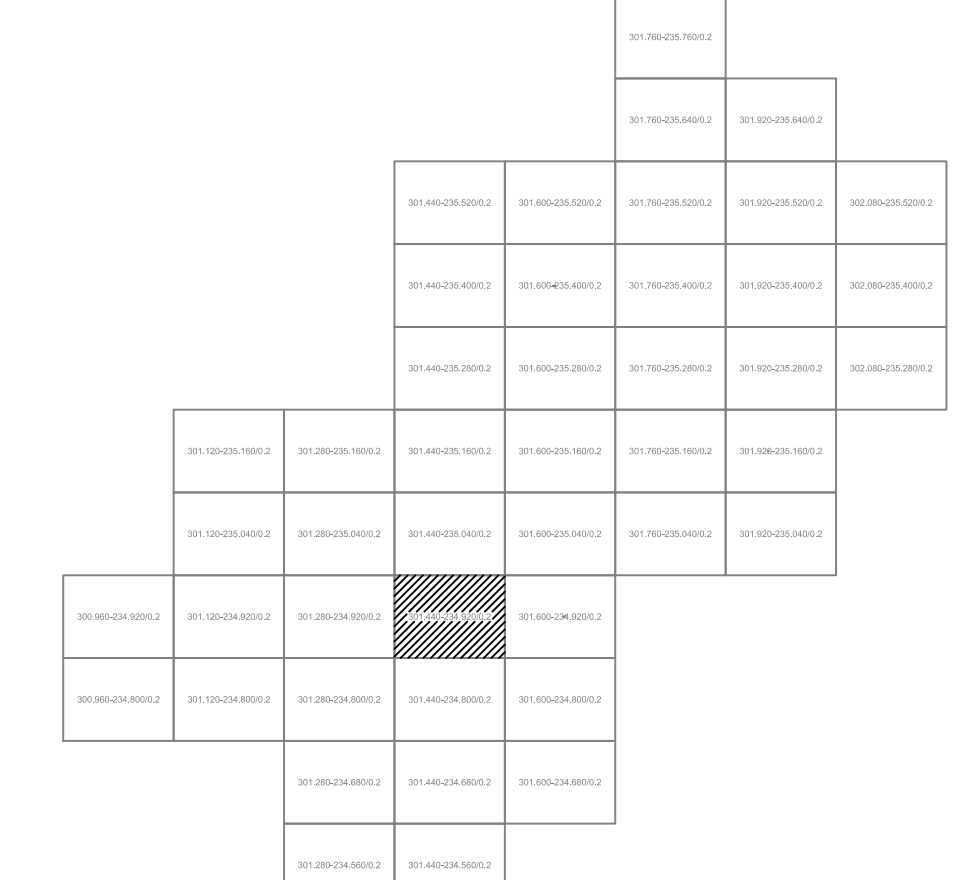
ΜΕΛΕΤΗΤΕΣ

ΑΓΓΕΛΙΚΗ ΠΟΛΥΧΡΟΝΟΠΟΥΛΟΥ
αγρονόμος τοπογράφος μηχανικός


ΓΙΩΡΓΟΣ ΣΦΙΓΓΑΣ
αγρονόμος τοπογράφος μηχανικός

ΝΙΚΟΣ ΠΑΤΟΥΧΑΣ
αγρονόμος τοπογράφος μηχανικός

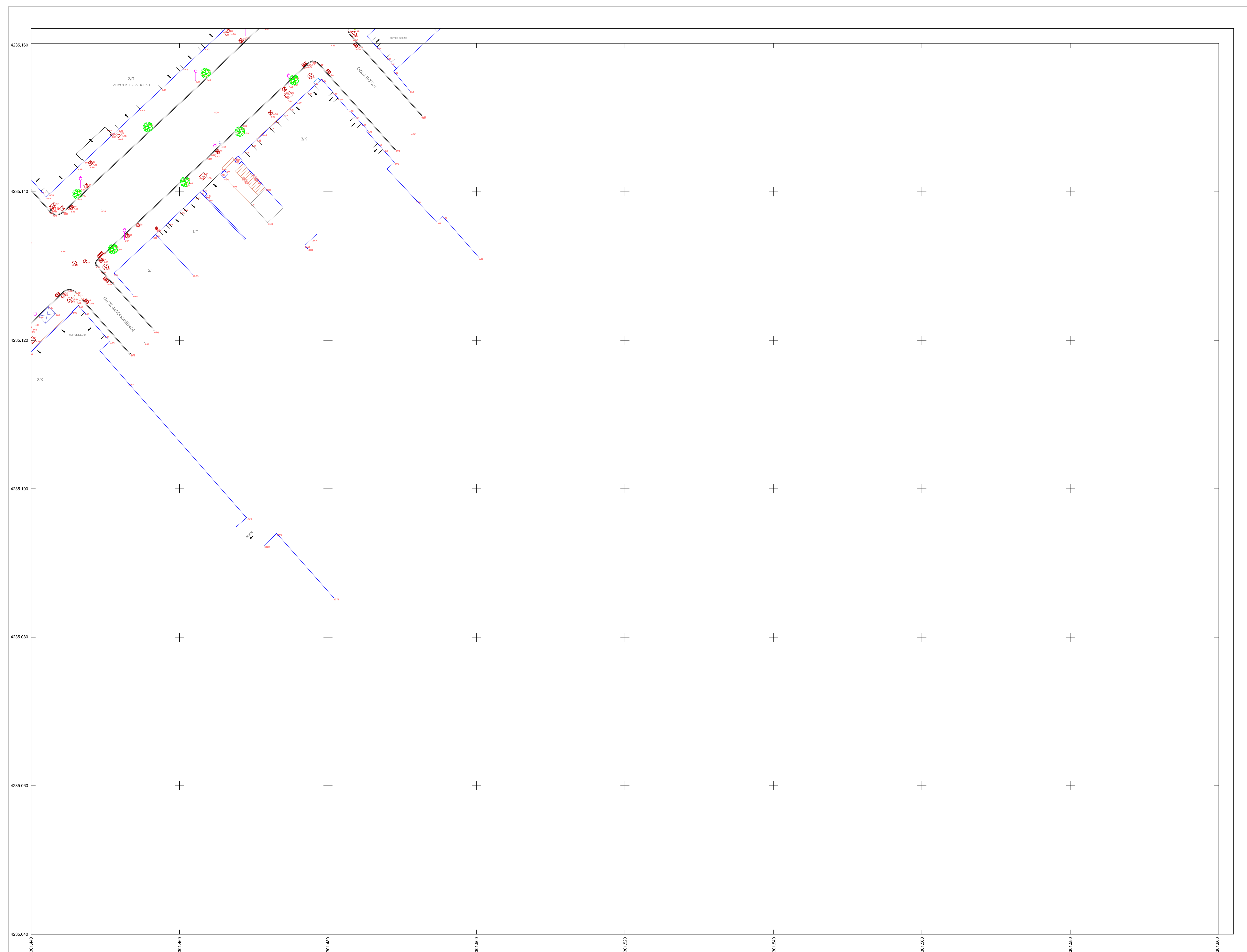
ΔΙΑΝΟΜΗ ΠΙΝΑΚΙΔΩΝ



301.440-234.920/0.2	ΕΛΕΓΧΘΗΚΕ Η ΠΡΟΪΣΤΑΜΕΝΗ	ΒΕΒΗΘΗΚΕ Η ΔΙΕΥΘΥΝΣΗ ΑΡΧΙΤΕΚΤΟΝΙΚΟΥ ΕΡΓΟΥ-Η/Μ
ΚΑΙΜΑΚΑ:1:200 ΜΕΘΩΔΟΣ ΣΥΝΤΑΞΗΣ: ΕΠΙΓΕΙΑ ΗΜΕΡΟΜΗΝΙΑ: ΙΟΥΝΙΟΣ 2015	ΜΑΡΙΑ ΖΕΡΒΑ Πολιτικός μηχανικός	ΕΛΕΝΗ ΑΛΕΞΟΠΟΥΛΟΥ αγρονόμος τοπογράφος μηχανικός
	ΔΗΜΟΣ: ΠΑΤΡΕΩΝ ΠΕΡΙΟΧΗ: ΜΕΛΕΤΗΣ: ΚΑΤΟ ΠΟΛΗ ΝΟΜΟΣ: ΑΧΑΪΑΣ	



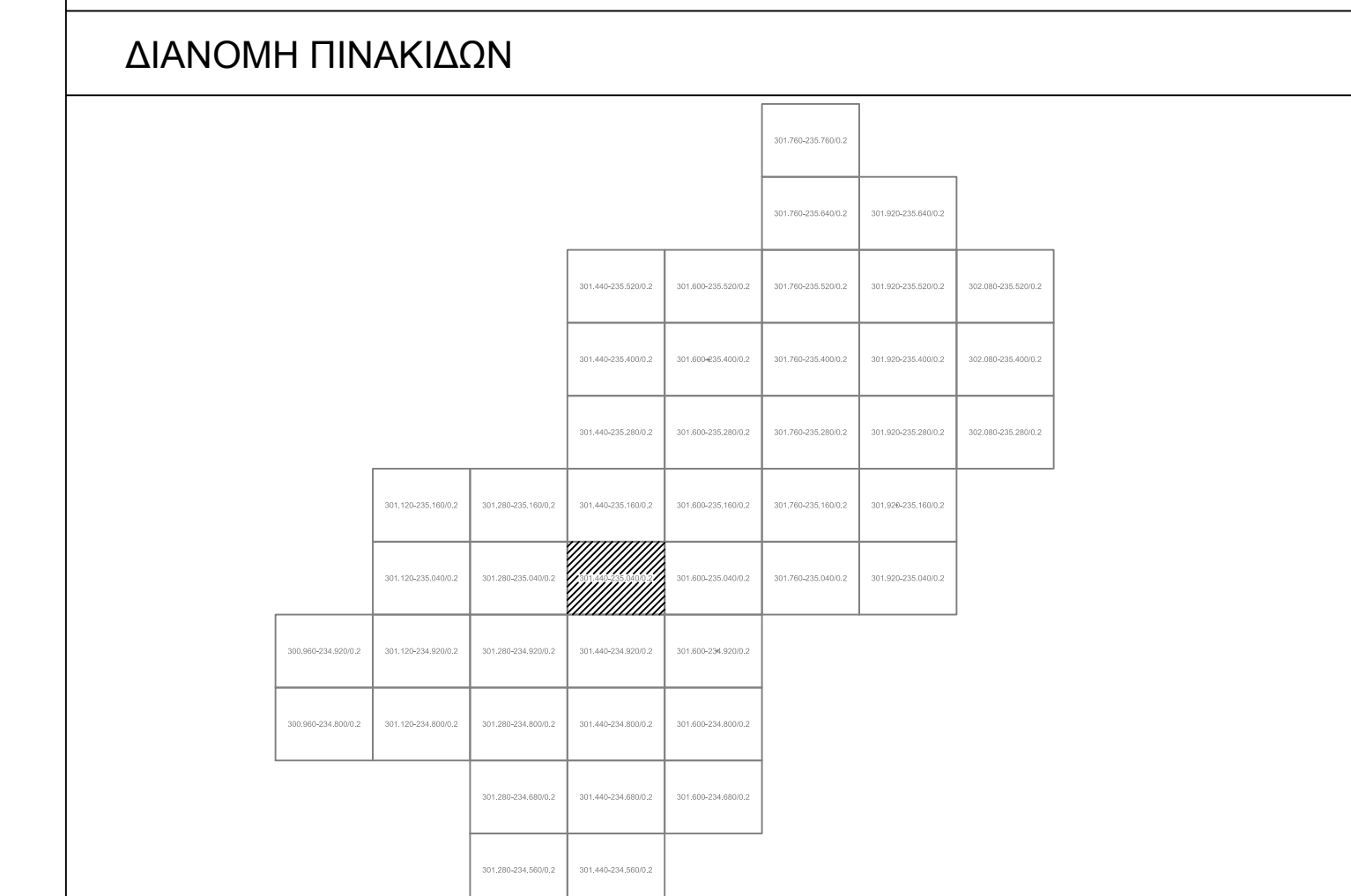
301.440-235.040/0.2



ΥΠΟΜΝΗΜΑ	
	κτίριο
	μεινδρότοιχος
	ρείθρο πεζοδρομίου
	ξύλινη σκάλα
	φρύδι πρανούς
	πόδι πρανούς
	ρμμοτομική γραμμή
	ρμμοτομική - οικοδομική γραμμή
	όριος οδού
	στάλος ΔΕΗ
	στάλος ΟΤΕ
	στάλος φωτισμού
	στάλος φωτισμού
	δένδρο
	πυροσβεστικός κρανός
	φρέατο ΔΕΥΑΠ
	υπομετρικό σημείο

ΕΡΓΟ : ΟΛΟΚΛΗΡΩΜΕΝΗ ΑΣΤΙΚΗ ΑΝΑΠΛΑΣΗ ΙΣΤΟΡΙΚΟΥ ΚΕΝΤΡΟΥ ΠΑΤΡΑΣ
ΔΙΑΔΡΟΜΗ 2 - ΚΑΤΩ ΠΟΛΗ ΚΑΙ ΔΙΑΔΡΟΜΗ 3 - ΔΙΚΤΥΟ ΠΟΔΗΛΑΤΟΔΡΟΜΩΝ

ΜΕΛΕΤΗΤΕΣ
ΑΓΓΕΛΙΚΗ ΠΟΛΥΧΡΟΝΟΠΟΥΛΟΥ
αγρονόμος τοπογράφος μηχανικός
ΓΙΩΡΓΟΣ ΣΦΗΓΑΣ
αγρονόμος τοπογράφος μηχανικός
ΝΙΚΟΣ ΠΑΤΟΥΧΑΣ
αγρονόμος τοπογράφος μηχανικός



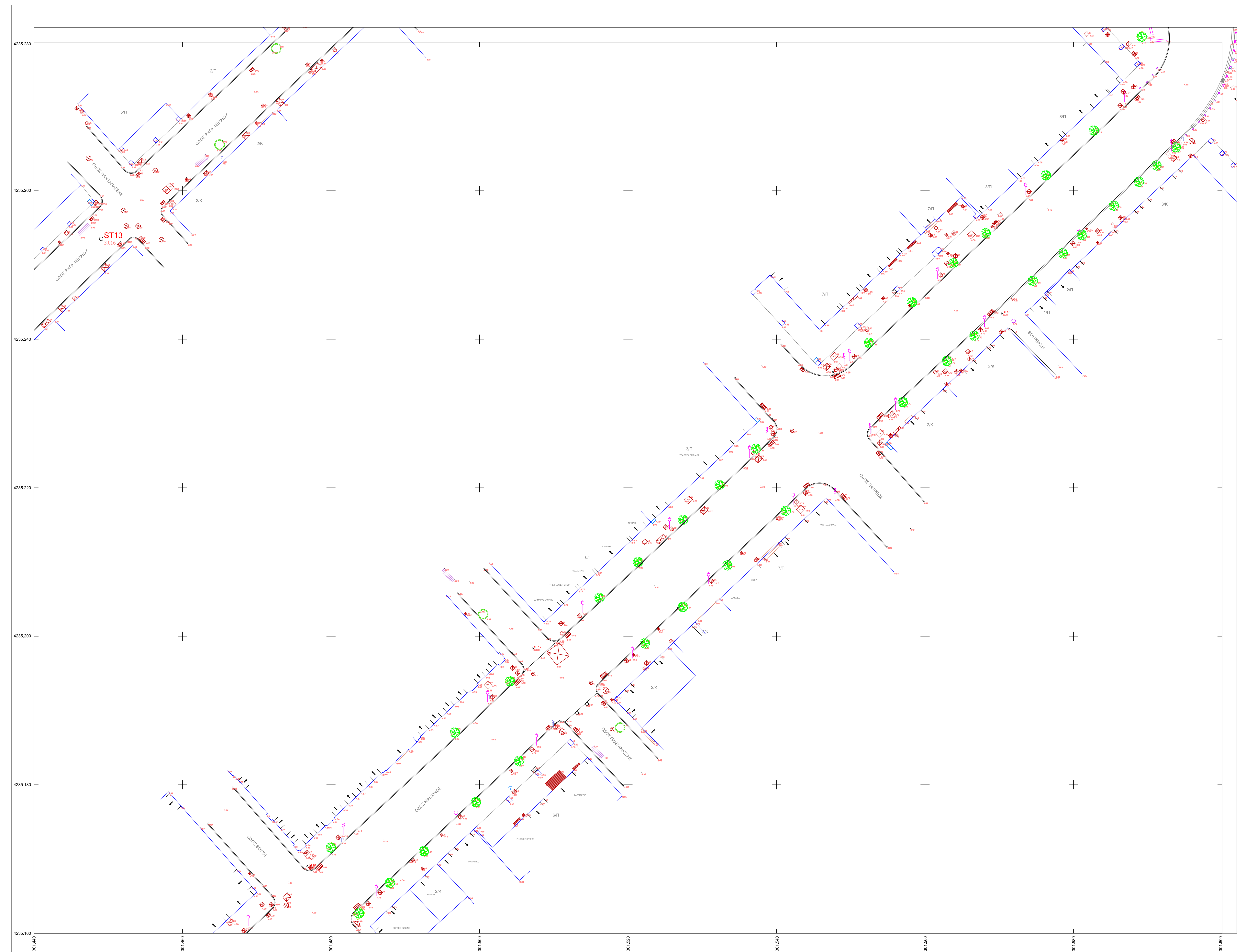
301.440-235.040/0.2	ΕΠΕΞΗΓΗΤΙΚΗ Η ΓΡΟΨΤΑΞΗ ΜΑΡΙΑ ΖΕΡΒΑ πολιτικός μηχανικός	ΘΕΩΡΗΤΙΚΗ Η ΔΕΛΤΙΑ ΑΡΧΙΤΕΚΤΟΝΙΚΟΥ ΕΡΓΟΥ-Η/Μ ΕΛΕΝΗ ΑΛΕΞΟΠΟΥΛΟΥ αγρονόμος τοπογράφος μηχανικός
ΚΑΜΑΚΑ: 1/200 ΜΕΘΟΔΟΣ ΣΥΝΤΑΞΗΣ: ΕΠΙΓΕΙΑ ΗΜΕΡΟΜΗΝΙΑ: ΙΟΥΝΙΟΣ 2015	ΔΗΜΟΣ: ΠΑΤΡΕΩΝ ΠΕΡΙΟΧΗ ΜΕΛΕΤΗΣ: ΚΑΤΩ ΠΟΛΗ ΝΟΜΟΣ: ΑΧΑΪΑΣ	

ΝΟΜΟΣ
06
ΔΗΜΟΣ ή ΚΟΙΝΟΤΗΤΑ
018

Διεύθυνση σύνδεσης φύλλων		
301.265-235.160	301.440-235.160	301.600-235.160
301.265-235.040	301.440-235.040	301.600-235.040
301.265-234.920	301.440-234.920	301.600-234.920

Μέτρο γραμμικής παραμόρφωσης (κ) στο κέντρο φύλλου:
Ε.Σ.Α. (Ελληνικό Γεωδ. Σύστημα Αναφοράς)
Ελλάδα (κλίμα GRS) - Εξ. Αριθμ. 177/12-2006 25/7/2006
Ευρωπαϊκό Μετασχηματισμό Προβλ.Α.Ε.
Εκδόσεις Μεταβλητών: 24 - 10/11/2006
Στον Μεταβλητό αναφοράς το κ=500.000
Γλάρος αναφοράς: 00 00 00
© Παρουσιάζονται: Γεωδ. Αριθμ. (Ε.Σ.Α.) ανατιστοιχ. στο σημείο αναφοράς του κλίμα του οικισμού.

301.440-235.160/0.2



ΝΩΜΟΣ

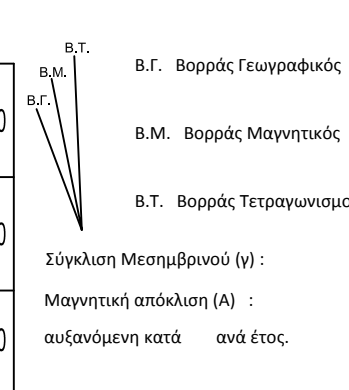
06

ΔΗΜΟΣ (ή ΚΟΙΝΟΤΗΤΑ)

018


Διάρθρωση σύνδεσης φύλλων

301.285-235.280	301.440-235.280	301.600-235.280
301.285-235.180	301.440-235.180	301.600-235.180
301.285-235.080	301.440-235.080	301.600-235.080



Μέγιστη γραμμική παραμόρφωση (K) στο κέντρο φύλλου:

Ε.Γ.Σ.Α. (Ελληνικό Γραφείο Συστήματος Αναφοράς)
 Ελλάδα-Εθνικός Συστήματος Αναφοράς
 Εθνικό Μετσώμετρο (ΕΜΕ)
 Κεντρικός Μετρώμετρος 24 κΩΠ 0 9996
 Στοι Μετρώμετρο αναφοράς του κ=500.000
 Πλάτος οριζώντιος 00 00' 00"
 Ο Γεωγραφικός Κωδικός Αριθμός (Γ.Κ.Α.) χρησιμοποιείται στο σημείο αναφοράς του κεντρώ του οριζώντιου.



ΔΗΜΟΣ ΠΑΤΡΕΩΝ
 ΔΙΕΥΘΥΝΣΗ ΑΡΧΙΤΕΚΤΟΝΙΚΟΥ ΕΡΓΟΥ- Η/Μ

ΥΠΟΜΝΗΜΑ

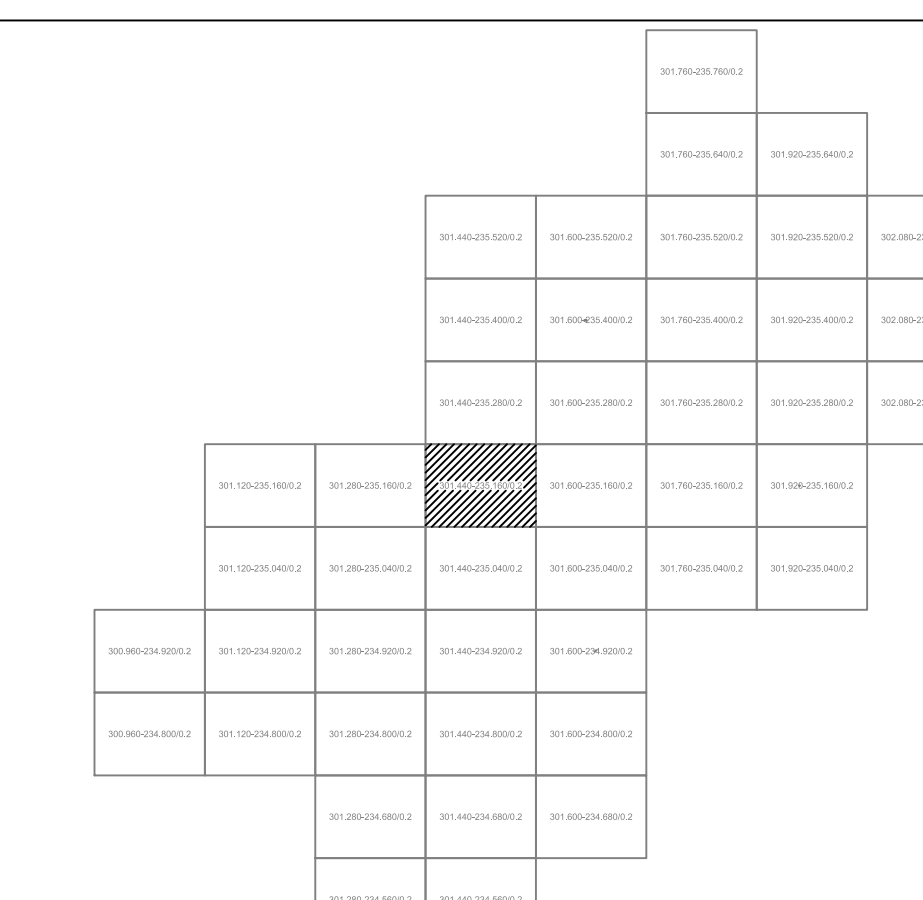
	κτίριο
	μανδράτοιχος
	ρείθρο πεζοδρομίου
	ξύλινη σκάλα
	φρούδι πρναούς
	πόδι πρναούς
	ρμσισμική γραμμή
	ρμσισμική - οικδομική γραμμή
	όριος οδού
	στυλος ΔΕΗ
	στυλος ΟΤΕ
	στυλος φωτισμού
	στυλος φωτισμού
	ξένδρο
	πρρσβςτικός κρνούς
	φρείτιο ΔΕΥΑΠ
	υψομετρικό σημείο

ΕΡΓΟ : ΟΛΟΚΛΗΡΩΜΕΝΗ ΑΣΤΙΚΗ ΑΝΑΠΛΑΣΗ ΙΣΤΟΡΙΚΟΥ ΚΕΝΤΡΟΥ ΠΑΤΡΑΣ
 ΔΙΑΔΡΟΜΗ 2 - ΚΑΤΩ ΠΟΛΗ ΚΑΙ ΔΙΑΔΡΟΜΗ 3 - ΔΙΚΤΥΟ ΠΟΔΗΛΑΤΟΔΡΟΜΩΝ

ΜΕΛΕΤΗΤΕΣ


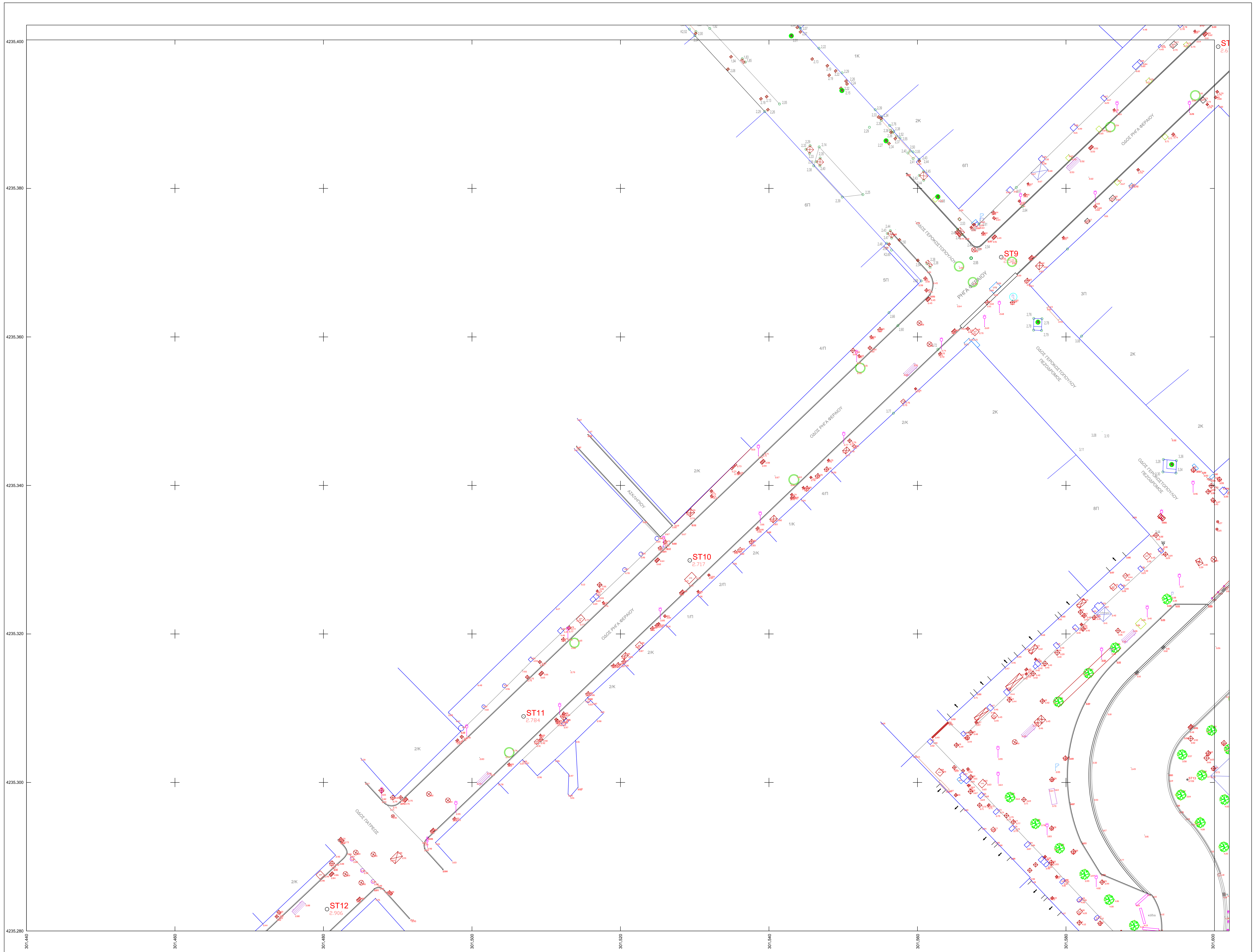
ΑΓΓΕΛΙΚΗ ΠΟΛΥΧΡΟΝΟΠΟΥΛΟΥ
 αγρνούς τοπγράφος μηχανικός
 ΠΙΡΓΟΣ ΣΦΙΓΓΑΣ
 αγρνούς τοπγράφος μηχανικός
 ΝΙΚΟΣ ΠΑΤΟΥΧΑΣ
 αγρνούς τοπγράφος μηχανικός

ΔΙΑΝΟΜΗ ΠΙΝΑΚΙΔΩΝ



301.440-235.160/0.2	ΕΛΕΓΧΘΗΚΕ Η ΠΡΟΤΑΞΗ	ΘΕΩΡΗΘΗΚΕ Η ΔΙΑΤΡΑ ΑΡΧΙΤΕΚΤΟΝΙΚΟΥ ΕΡΓΟΥ-ΗΜ
ΚΛΙΜΑΚΑ: 1:200 ΜΕΘΟΔΟΣ ΣΥΝΤΑΞΗΣ: ΕΠΙΓΕΙΑ ΗΜΕΡΟΜΗΝΙΑ: ΙΟΥΝΙΟΣ 2015	ΜΑΡΙΑ ΖΕΡΒΑ ΠΑΛΗΚΗΣ ΜΙΣΘΩΤΗΣ	ΕΛΕΝΗ ΑΛΕΞΟΠΟΥΛΟΥ αγρνούς τοπγράφος μηχανικός
	ΔΗΜΟΣ: ΠΑΤΡΕΩΝ ΠΕΡΙΟΧΗ ΜΕΛΕΤΗΣ : ΚΑΤΩ ΠΟΛΗ ΝΩΜΟΣ: ΑΧΑΪΑΣ	

301.440-235.280/0.2



ΔΗΜΟΣ ΠΑΤΡΕΩΝ
ΔΙΕΥΘΥΝΣΗ ΑΡΧΙΤΕΚΤΟΝΙΚΟΥ ΕΡΓΟΥ- Η/Μ

ΥΠΟΜΝΗΜΑ

	κτίριο
	μονόδρομος
	ρεύτρο πεζοδρομίου
	ξυλινη σκάλα
	φράδι πρσανός
	πόδι πρσανός
	ριμοστοική γραμμή
	ριμοστοική - οικοδομική γραμμή
	άξονας οδού
	στόλος ΔΕΗ
	στόλος ΟΤΕ
	στόλος φωτισμού
	στόλος φωτισμού
	δένδρο
	πυροσβεστικός κρουσός
	φρέατο ΔΕΥΑΠ
	μετρητικό σημείο

ΕΡΓΟ : ΟΛΟΚΛΗΡΩΜΕΝΗ ΑΣΤΙΚΗ ΑΝΑΠΛΑΣΗ ΙΣΤΟΡΙΚΟΥ ΚΕΝΤΡΟΥ ΠΑΤΡΑΣ
ΔΙΑΔΡΟΜΗ 2 - ΚΑΤΩ ΠΟΛΗ ΚΑΙ ΔΙΑΔΡΟΜΗ 3 - ΔΙΚΤΥΟ ΠΟΔΗΛΑΤΟΔΡΟΜΩΝ

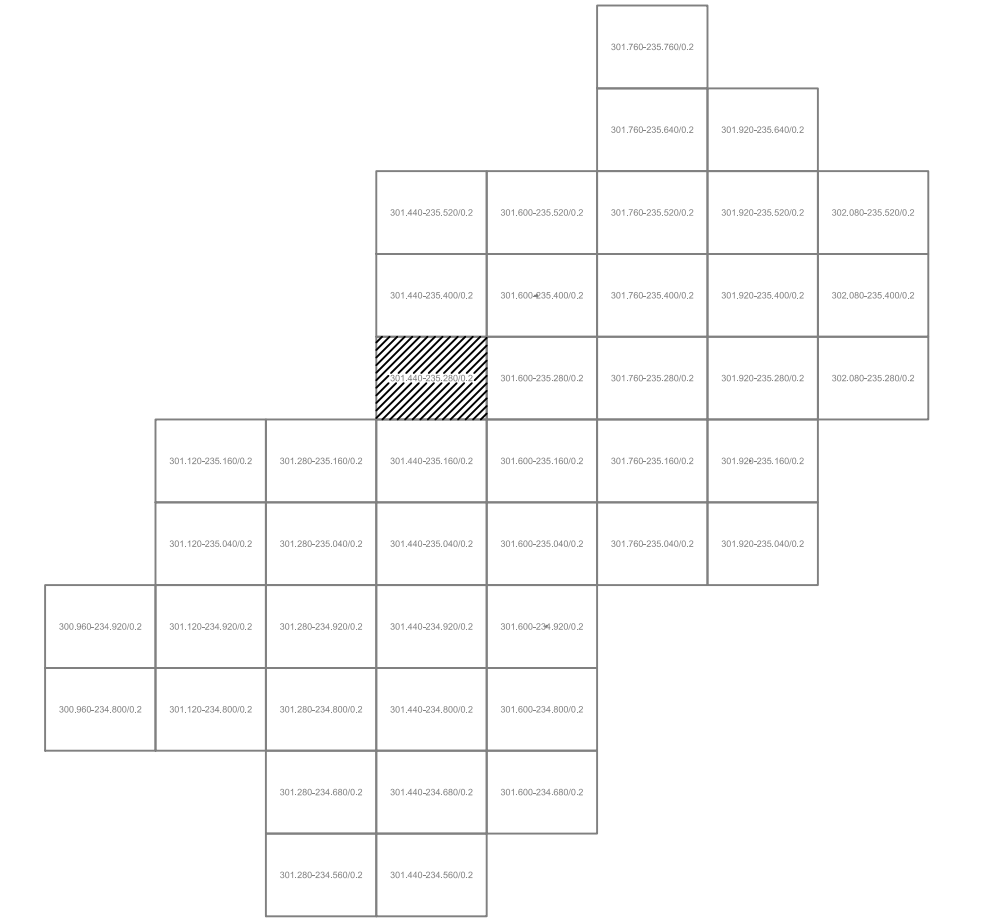
ΜΕΛΕΤΗΤΕΣ

ΑΓΓΕΛΙΚΗ ΠΟΛΥΧΡΟΝΟΠΟΥΛΟΥ
αγρόνομος τοπογράφος μηχανικός

ΓΙΩΡΓΟΣ ΣΦΙΓΓΑΣ
αγρόνομος τοπογράφος μηχανικός

ΝΙΚΟΣ ΠΑΤΟΥΧΑΣ
αγρόνομος τοπογράφος μηχανικός

ΔΙΑΝΟΜΗ ΠΙΝΑΚΙΔΩΝ



ΚΩΔΟΣ
06
ΔΗΜΟΣ & ΚΟΙΝΟΤΗΤΑ
018


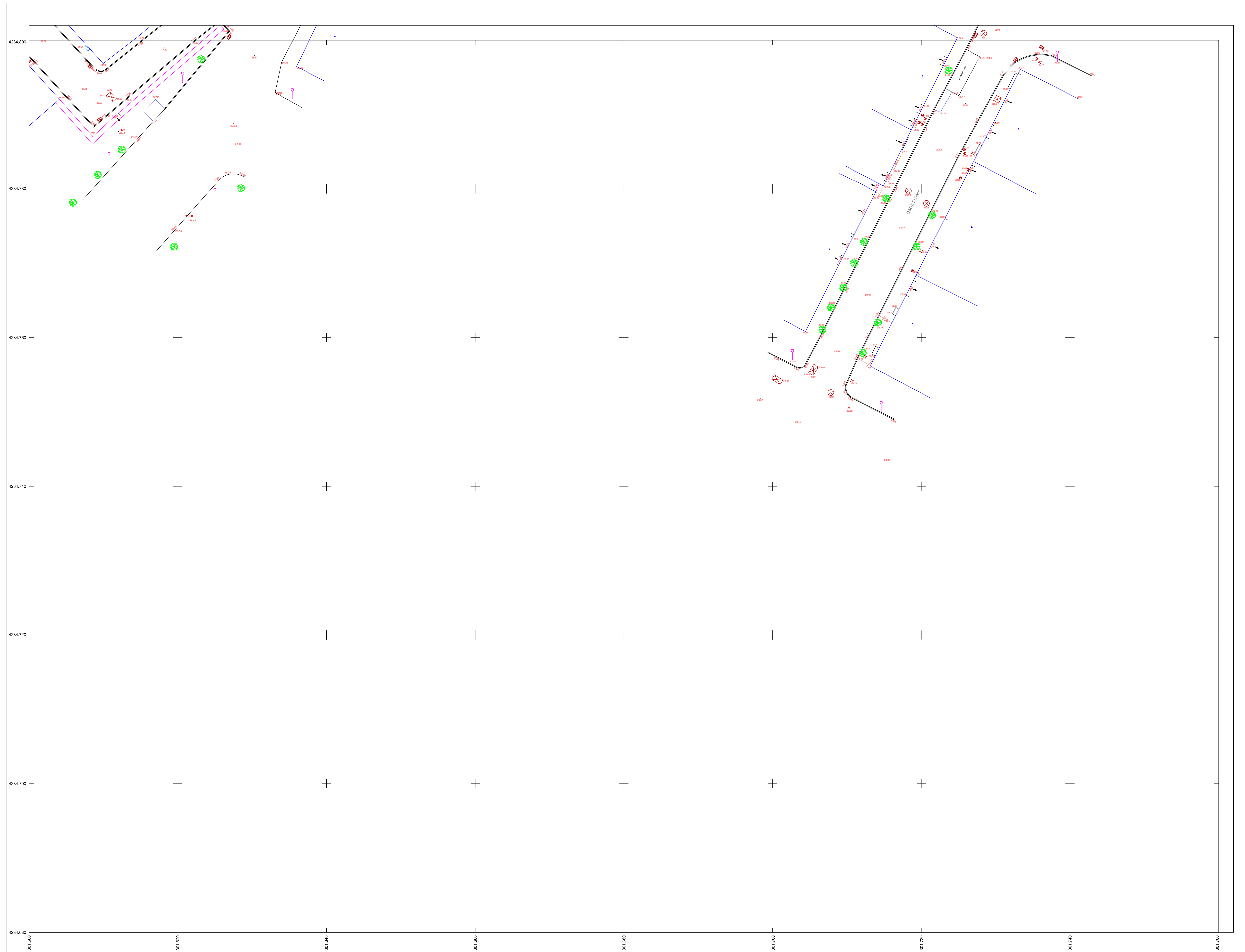
Διεύθυνση Ανάπτυξης Φυλάκων		
301.240-235.400	301.440-235.400	301.600-235.400
301.240-235.280	301.440-235.280	301.600-235.280
301.240-235.160	301.440-235.160	301.600-235.160

Μέτρο γραμμικής παραμόρφωσης (K)
στο μέτρο Φύλλου :

Ε.Γ.Α. (Ελληνικό Γραβ. Σύστημα Αναφοράς)
ΕΛΛΗΝΙΚΟΙ Ο.Σ.Σ. 80 + 6307817 + 51298.272216
Υπόβαση Μεταφορά Τροφών
Αριθμός Μεταφοράς: 42 - 101-1-8996
Στον Μεσογειακό ορίζοντα το κ=500.000
Πάχος σφαιρικής 00' 00" 00"
Ο Γεωγραφικός Κωδικός Διεύθυνσης (Γ.Κ.Α.) αντιστοιχεί
στο σημείο αναφοράς του ημίσφαιρου του οικισμού.

301.440-235.280/0.2	ΕΞΕΛΕΧΘΗΚΕ Η ΠΡΟΚΤΑΜΕΝΗ	ΘΕΩΡΗΘΗΚΕ Η ΔΕΛΤΙΑ ΑΡΧΙΤΕΚΤΟΝΙΚΟΥ ΕΡΓΟΥ-Η/Μ
ΚΛΙΜΑΚΑ: 1:200 ΜΕΘΟΔΟΣ ΣΥΝΤΑΞΗΣ: ΕΠΙΓΕΙΑ ΗΜΕΡΟΜΗΝΙΑ: ΙΟΥΝΙΟΣ 2015	ΜΑΡΙΑ ΖΕΡΒΑ Πολίτικος Μηχανικός	ΕΛΕΝΗ ΑΛΕΞΟΠΟΥΛΟΥ αγρόνομος τοπογράφος μηχανικός
	ΔΗΜΟΣ: ΠΑΤΡΕΩΝ ΠΕΡΙΟΧΗ ΜΕΛΕΤΗΣ: ΚΑΤΩ ΠΟΛΗ ΝΟΜΟΣ: ΑΧΑΪΑΣ	

301.600-234.680/0.2



ΔΗΜΟΣ ΠΑΤΡΕΩΝ
ΔΙΕΥΘΥΝΣΗ ΑΡΧΙΤΕΚΤΟΝΙΚΟΥ ΕΡΓΟΥ- Η/Μ

ΥΠΟΜΝΗΜΑ

	κτίριο
	μανδράσιος
	ρείθρο πεζοδρομίου
	ξύλινη σκάλα
	φράξι πρσανούς
	πόδι πρσανούς
	ριμοστομική γραμμή
	ριμοστομική - οικοδομική γραμμή
	όξυς οδού
	στόλος ΔΕΗ
	στόλος ΟΤΕ
	στόλος φωτισμού
	στόλος φωτισμού
	δένδρο
	πυροσβεστικός κρουνός
	φρέατο ΔΕΥΑΠ
	υψομετρικό σημείο

ΕΡΓΟ : ΟΛΟΚΛΗΡΩΜΕΝΗ ΑΣΤΙΚΗ ΑΝΑΠΛΑΣΗ ΙΣΤΟΡΙΚΟΥ ΚΕΝΤΡΟΥ ΠΑΤΡΑΣ
ΔΙΑΔΡΟΜΗ 2 - ΚΑΤΩ ΠΟΛΗ ΚΑΙ ΔΙΑΔΡΟΜΗ 3 - ΔΙΚΤΥΟ ΠΟΔΗΛΑΤΟΔΡΟΜΩΝ

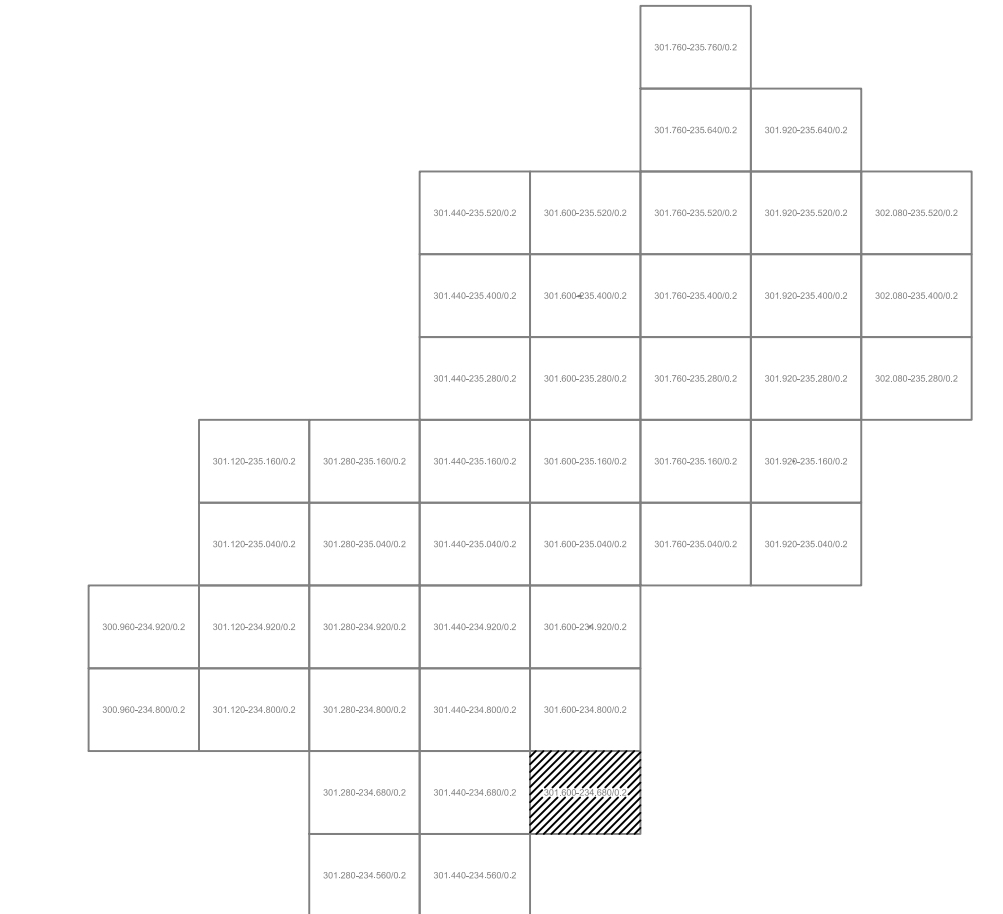
ΜΕΛΕΤΗΤΕΣ

ΑΓΓΕΛΙΚΗ ΠΟΛΥΧΡΟΝΟΠΟΥΛΟΥ
αγρονόμος τοπογράφος μηχανικός

ΓΙΩΡΓΟΣ ΣΦΙΓΓΑΣ
αγρονόμος τοπογράφος μηχανικός

ΝΙΚΟΣ ΠΑΤΟΥΧΑΣ
αγρονόμος τοπογράφος μηχανικός

ΔΙΑΝΟΜΗ ΠΙΝΑΚΙΔΩΝ



ΝΟΜΟΣ
06
ΔΗΜΟΣ & ΚΟΜΟΤΗΤΑ
018

Διεύθυνση σύνταξης: φύλλα		0.1. Βασιλός Γεωργιανός
301.440-234.680	301.600-234.800	0.2. Καραϊσκάκης Μανώλης
301.440-234.680	301.600-234.680	0.3. Καραϊσκάκης Μανώλης
301.440-234.680	301.600-234.680	0.4. Καραϊσκάκης Μανώλης

Μέτρο γραμμικής παραμόρφσης (κ) στο μέτρο φύλλου:

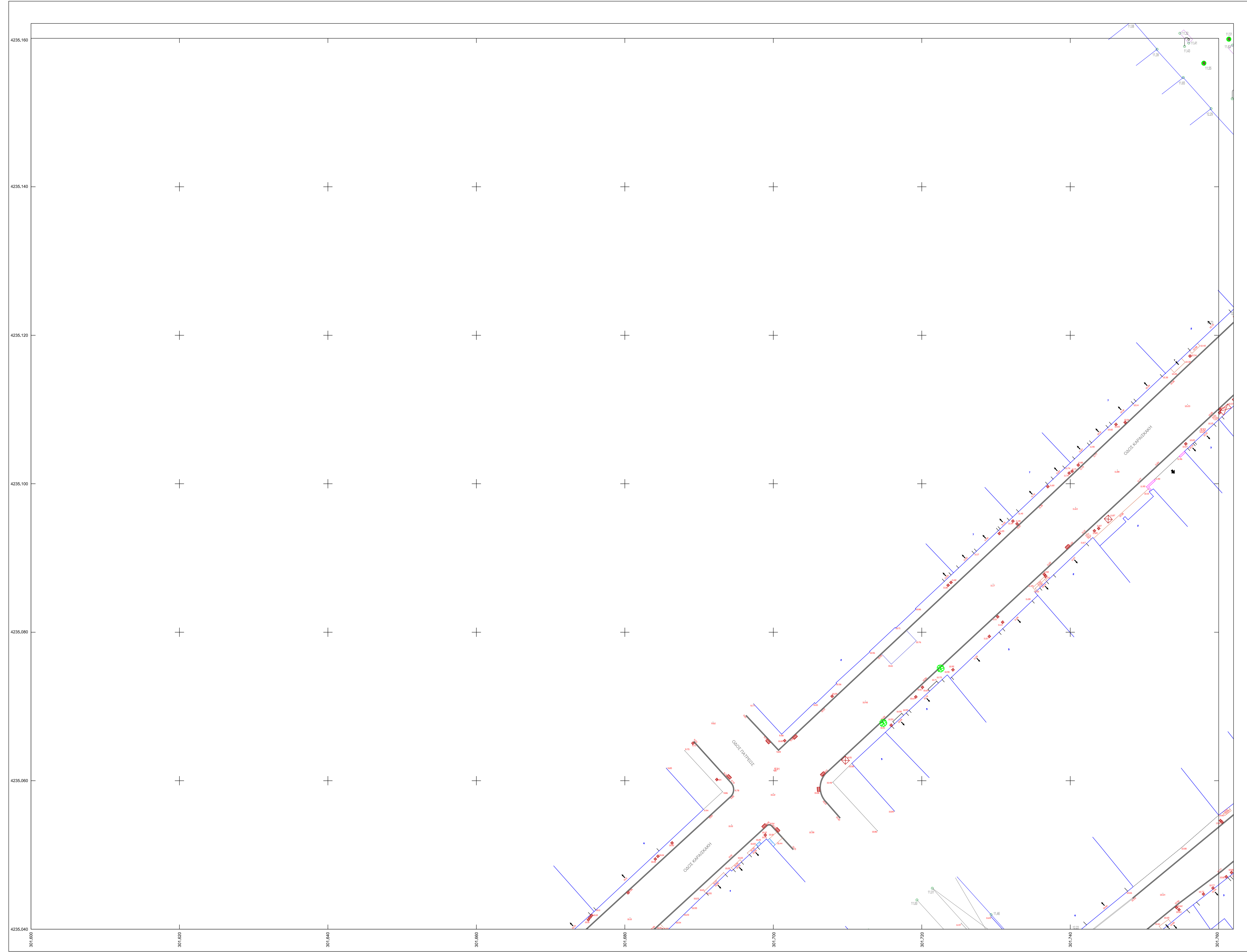
Ε.Γ.Σ.Α. (Ελλάδος) Γ.α.β. Σ.Υ.Π.Α. (Αθήνα)
Γ.Α.Κ.Α. (Αθήνα) Ο.Κ.Σ. 80 κ=0,31377-1/298.2572236
Κεντρικός Μητρώο (Αθήνα)
Κεντρικός Μητρώο (Αθήνα) Κ.Ρ. 0.9996

Στοιχ. Απομεινών αναφοράς: το κ=500.000
Πόλις: Αθήνα, 02.07.07

Ο Γεωγράφος: Καθέως Αριθμός (Γ.Κ.Α.) αντιστοιχεί στο σημείο αναφοράς του αριθμού του οριζόντιου.

301.600-234.680/0.2	ΕΛΕΓΧΗΚΕ Η ΠΡΟΣΤΑΣΙΑ	ΘΕΩΡΗΘΗΚΕ Η ΔΙΑΤΙΧΑ ΑΡΧΙΤΕΚΤΟΝΙΚΟΥ ΕΡΓΟΥ-Η/Μ
Κλίμακα 1:200 Μεθοδός Σύνταξης: Επίγεια Ημερομηνία: ΙΟΥΝΙΟΣ 2015	ΔΗΜΟΣ: ΠΑΤΡΕΩΝ ΠΕΡΙΟΧΗ ΜΕΛΕΤΗΣ: ΚΑΤΩ ΠΟΛΗ ΝΟΜΟΣ: ΑΧΑΪΑΣ	ΕΛΕΓΧΗΚΕ Η ΔΙΑΤΙΧΑ ΑΡΧΙΤΕΚΤΟΝΙΚΟΥ ΕΡΓΟΥ-Η/Μ


301.600-235.040/0.2



Μέτρο γραμμικής κατακόρυξης (κ) στο κτίριο Φάλλου :

Διαγράμμιση σύνδεσης Φάλλου			
301.440-235.160	301.600-235.160	301.760-235.160	301.920-235.160
301.440-235.040	301.600-235.040	301.760-235.040	301.920-235.040
301.440-234.920	301.600-234.920	301.760-234.920	301.920-234.920

Ε.Γ.Σ.Α. (Ελευθέριος Γκαβ. Σπυριδωνίδης)
 Ελευθέριος Γ. Σ.Σ. 80-90-78117 Πλ/228-2572236
 Γραφείο Μηχανικού Προβλ. & Μετρώσεως Μεταβιβάσει 24 κφ/10-9999
 Στοιχ. Μεταβιβάσει αναφοράς το ±0=500.000
 Πλάτος αναφοράς 00' 00" 00"
 Ο Γεωγραφικός Κωδικός Αριθμός (Γ.Κ.Α.) αντιστοιχεί στο σημείο αναφοράς του συνόλου του οικοπέδου.



ΔΗΜΟΣ ΠΑΤΡΕΩΝ
ΔΙΕΥΘΥΝΣΗ ΑΡΧΙΤΕΚΤΟΝΙΚΟΥ ΕΡΓΟΥ- Η/Μ

ΥΠΟΜΝΗΜΑ

	κτίριο
	μυθόραχος
	ριβτρο πεζοδρομίου
	ξύλινη σκάλα
	φράδι πρανούς
	πόδι πρανούς
	ρημοστομική γραμμή
	ρημοστομική - οικοδομική γραμμή
	όξονας οδού
	στάλος ΔΕΗ
	στάλος ΟΤΕ
	στάλος φωτισμού
	στάλος φωτισμού
	δένδρο
	πυροσβεστικός κραυκός
	φράσιο ΔΕΥΑΠ
	υπομετρικό σημείο

ΕΡΓΟ : ΟΛΟΚΛΗΡΩΜΕΝΗ ΑΣΤΙΚΗ ΑΝΑΠΛΑΣΗ ΙΣΤΟΡΙΚΟΥ ΚΕΝΤΡΟΥ ΠΑΤΡΑΣ
ΔΙΑΔΡΟΜΗ 2 - ΚΑΤΩ ΠΟΛΗ ΚΑΙ ΔΙΑΔΡΟΜΗ 3 - ΔΙΚΤΥΟ ΠΟΔΗΛΑΤΟΔΡΟΜΩΝ

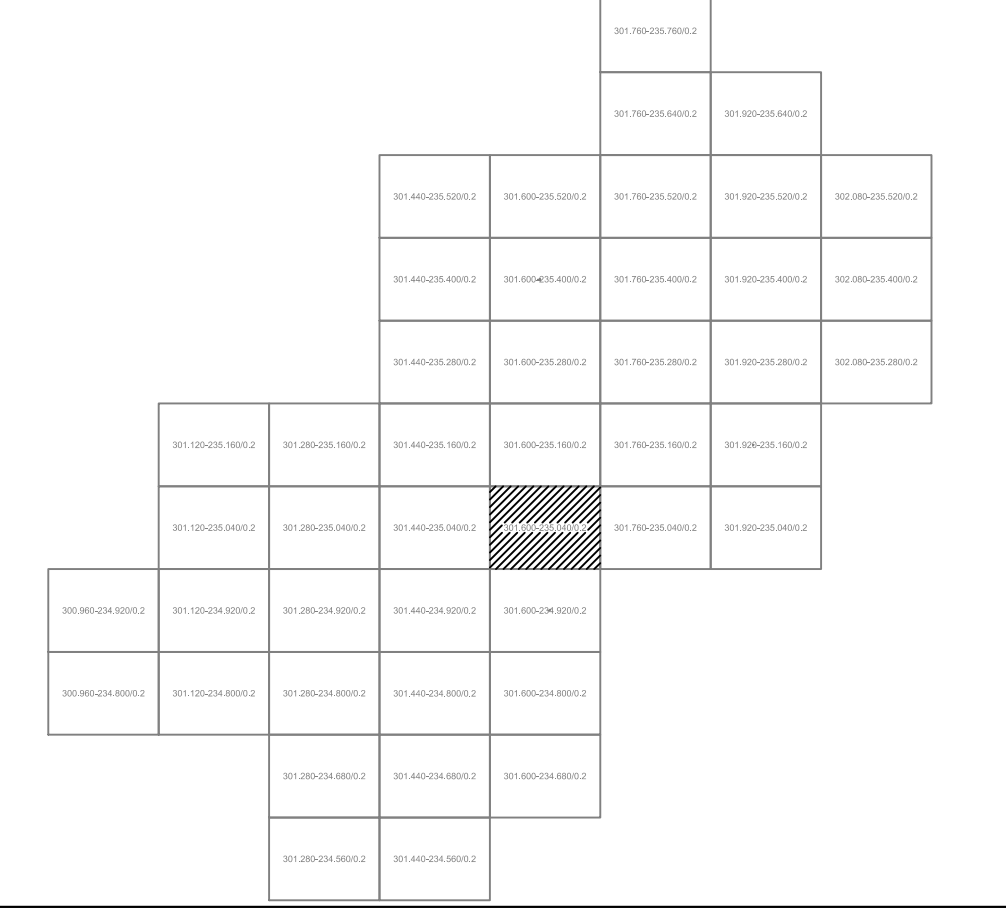
ΜΕΛΕΤΗΤΕΣ

ΑΓΓΕΛΙΚΗ ΠΟΛΥΧΡΟΝΟΠΟΥΛΟΥ
αγρονόμος τοπογράφος μηχανικός


ΓΙΩΡΓΟΣ ΣΦΙΓΓΑΣ
αγρονόμος τοπογράφος μηχανικός

ΝΙΚΟΣ ΠΑΤΟΥΧΑΣ
αγρονόμος τοπογράφος μηχανικός

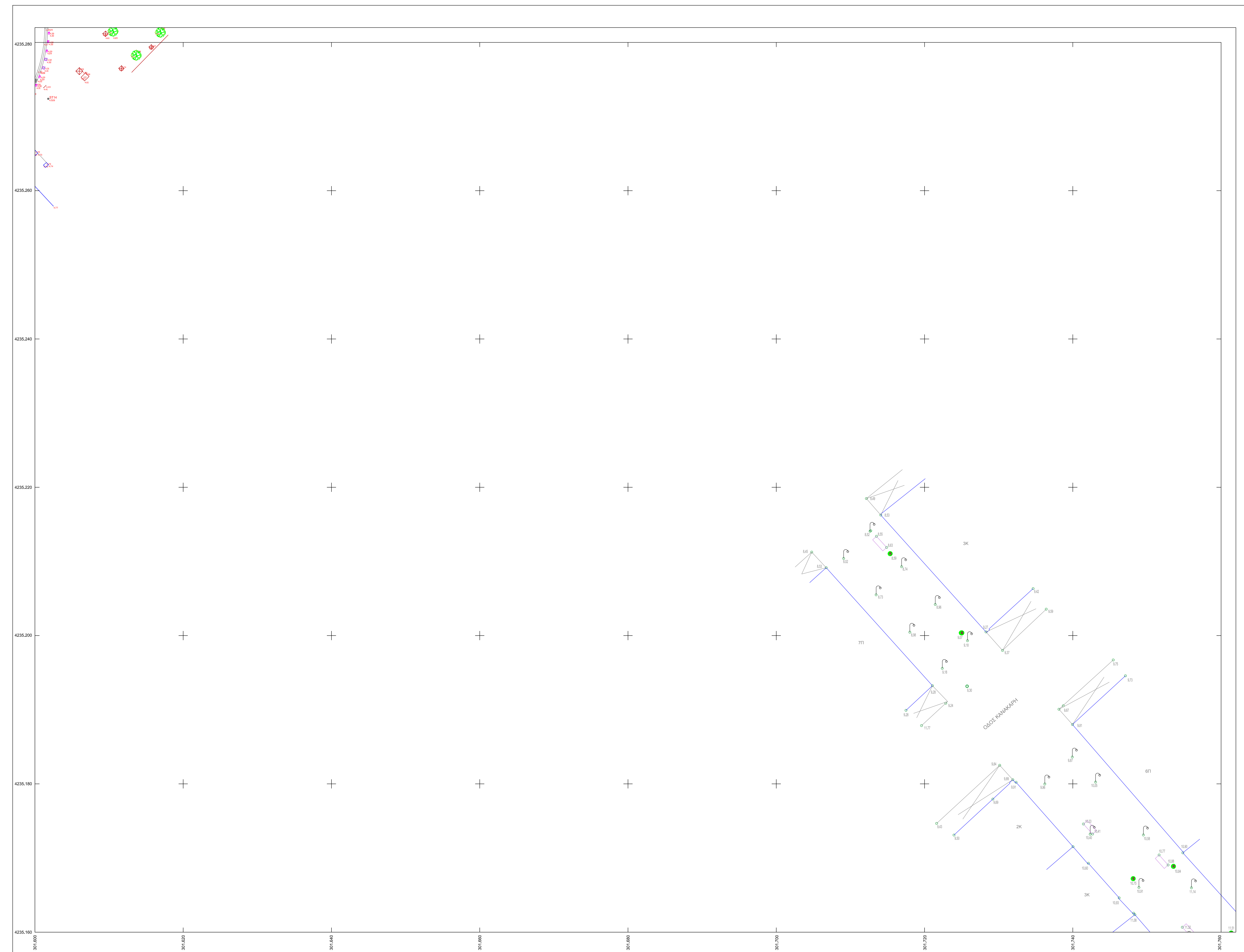
ΔΙΑΝΟΜΗ ΠΙΝΑΚΙΔΩΝ



301.600-235.040/0.2	ΕΛΕΓΧΘΗΚΕ Η ΠΡΟΣΤΑΜΕΝΗ	ΘΕΩΡΗΘΗΚΕ Η ΔΙΑΤΡΑ
	ΜΑΡΙΑ ΣΕΡΒΑ	ΑΡΧΙΤΕΚΤΟΝΙΚΟΥ ΕΡΓΟΥ-Η/Μ
	αγρονόμος μηχανικός	ΕΛΕΝΗ ΑΛΕΞΟΠΟΥΛΟΥ
		αγρονόμος τοπογράφος μηχανικός
ΚΛΙΜΑΚΑ: 1:200 ΜΕΘΟΔΟΣ ΣΥΝΤΑΞΗΣ: ΕΠΙΓΕΙΑ ΗΜΕΡΟΜΗΝΙΑ: ΙΟΥΝΙΟΣ 2015	ΔΗΜΟΣ: ΠΑΤΡΕΩΝ ΠΕΡΙΟΧΗ ΜΕΛΕΤΗΣ : ΚΑΤΩ ΠΟΛΗ ΝΟΜΟΣ: ΑΧΑΪΑΣ	



301.600-235.160/0.2



ΝΟΜΟΣ
06
ΔΗΜΟΣ Η ΚΟΜΟΤΗΤΑ
018

Διεύθυνση επίθεσης φύλλων		
301.600-235.160	301.600-235.230	301.700-235.330
301.600-235.160	301.600-235.190	301.700-235.190
301.600-235.040	301.600-235.040	301.700-235.040

0.1. Παράρτημα
0.2. Βασικό Μεταβατικό
0.3. Βασικό Τετραγωνικό
Σημειώνεται (α) :
Μηνιαίο σχέδιο (α) :
Αντικείμενο : κτίριο

Μέτρο χωρικής περιόρισίας (Κ) στο κέντρο φύλλου

Ε.Γ.Σ.Α. (Ελληνικό Γενικό Σύστημα Αναφοράς)
Επιπέδωση: Ε.Σ.Σ. 80 αριθμ. 791/27-7/2008 2932236
Υπόσταση Μετατροπής Προβολής
Κλίμακας Μετατροπής 24 45° 13 39,996
Συντελεστή μετατροπής αναφοράς το 1:500.000
Γλώσσας αναφοράς 00 00' 00"
Ο Γεωγραφικός Κωδικός Αριθμός (Γ.Κ.Α.) αποτυπώνεται στο σχέδιο αναφοράς του αρχείου του σχεδίου.

ΥΠΟΜΝΗΜΑ

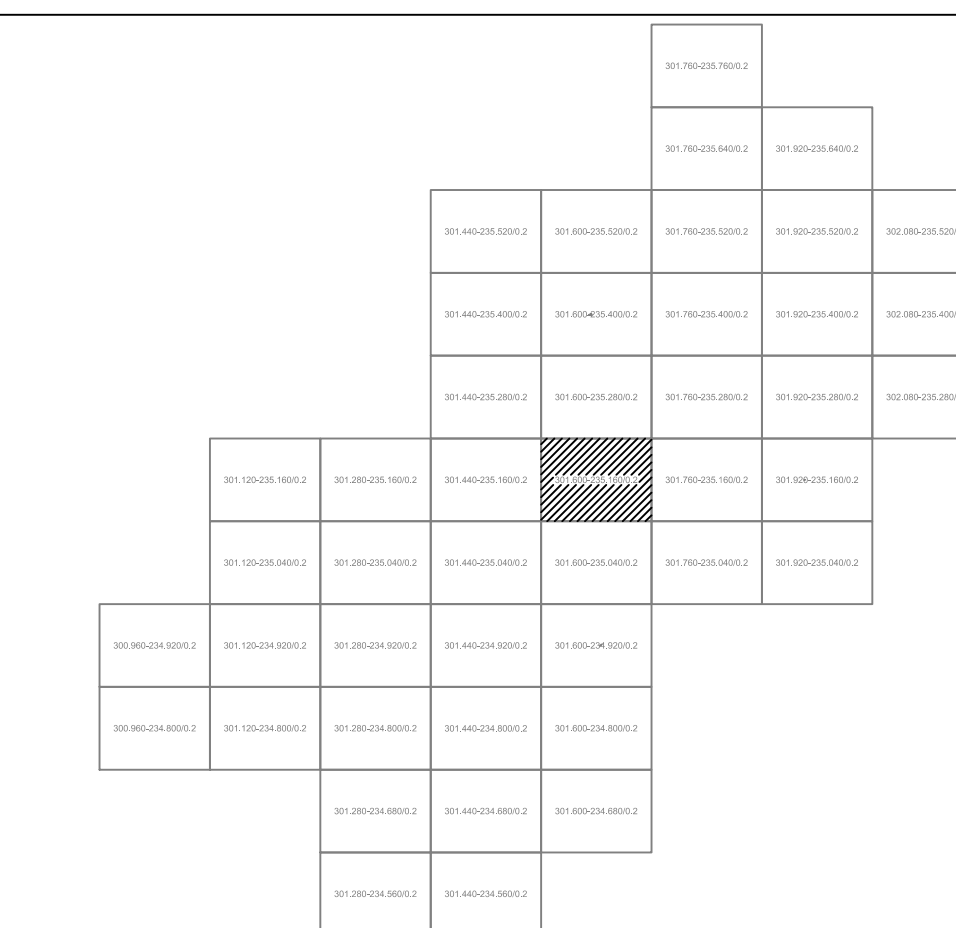
	κτίριο
	μεινδράσιος
	ρείθρο πεζοδρομίου
	ξυλίνη σκάλα
	φρύδι πραναός
	πάδι πραναός
	ριμοταμική γραμμή
	ριμοταμική - ακαδομική γραμμή
	άξονας οδού
	στάλος ΔΕΗ
	στάλος ΟΤΕ
	στάλος φωτισμού
	στάλος φωτισμού
	δένδρο
	πυροσβεστικός κρουνός
	φρέατο ΔΕΥΑΠ
	υψομετρικό σημείο

ΕΡΓΟ : ΟΛΟΚΛΗΡΩΜΕΝΗ ΑΣΤΙΚΗ ΑΝΑΠΛΑΣΗ ΙΣΤΟΡΙΚΟΥ ΚΕΝΤΡΟΥ ΠΑΤΡΑΣ
ΔΙΑΔΡΟΜΗ 2 - ΚΑΤΩ ΠΟΛΗ ΚΑΙ ΔΙΑΔΡΟΜΗ 3 - ΔΙΚΤΥΟ ΠΟΔΗΛΑΤΟΔΡΟΜΩΝ


ΜΕΛΕΤΗΤΕΣ

ΑΓΓΕΛΙΚΗ ΠΟΛΥΧΡΟΝΟΠΟΥΛΟΥ
αγρονόμος τοπογράφος μηχανικός
ΓΙΩΡΓΟΣ ΣΦΙΓΓΑΣ
αγρονόμος τοπογράφος μηχανικός
ΝΙΚΟΣ ΠΑΤΟΥΧΑΣ
αγρονόμος τοπογράφος μηχανικός

ΔΙΑΝΟΜΗ ΠΙΝΑΚΙΔΩΝ



301.600-235.160/0.2	ΕΛΕΥΘΗΡΗ Η ΤΡΟΣΤΑΜΕΝΗ	ΘΕΣΜΟΛΟΓΙΚΗ Η ΔΑΤΗΤΑ ΑΡΧΙΤΕΚΤΟΝΙΚΟΥ ΕΡΓΟΥ-ΗΜ
ΚΛΙΜΑΚΑ: 1:200 ΜΕΘΩΔΟΣ ΣΥΝΤΑΞΗΣ: ΕΠΙΓΕΙΑ ΗΜΕΡΟΜΗΝΙΑ: ΙΟΥΝΙΟΣ 2015	ΜΑΡΙΑ ΖΕΡΒΑ πόλλυς μηχανικός ΔΗΜΟΣ ΠΑΤΡΕΩΝ ΠΕΡΙΟΧΗ ΜΕΛΕΤΗΣ : ΚΑΤΩ ΠΟΛΗ ΝΟΜΟΣ: ΑΧΑΪΑΣ	ΕΛΕΝΗ ΑΛΕΞΟΠΟΥΛΟΥ αγρονόμος τοπογράφος μηχανικός



ΥΠΟΜΝΗΜΑ

	κτίριο
	μεινδράτοιχος
	ρεμβρο πεζοδρομίου
	ξύλινη σκάλα
	φρούδι πριναούς
	πόδι πριναούς
	ριμωτομική γραμμή
	ριμωτομική - οικοδομική γραμμή
	άξονας οδού
	στάλος ΔΕΗ
	στάλος ΟΤΕ
	στάλος φωτισμού
	στάλος φωτισμού
	δένδρο
	πυροσβεστικός κρουός
	φράξιο ΔΕΥΑΠ
	υψομετρικό σημείο

ΕΡΓΟ : ΟΛΟΚΛΗΡΩΜΕΝΗ ΑΣΤΙΚΗ ΑΝΑΠΛΑΣΗ ΙΣΤΟΡΙΚΟΥ ΚΕΝΤΡΟΥ ΠΑΤΡΑΣ
ΔΙΑΔΡΟΜΗ 2 - ΚΑΤΩ ΠΟΛΗ ΚΑΙ ΔΙΑΔΡΟΜΗ 3 - ΔΙΚΤΥΟ ΠΟΔΗΛΑΤΟΔΡΟΜΩΝ

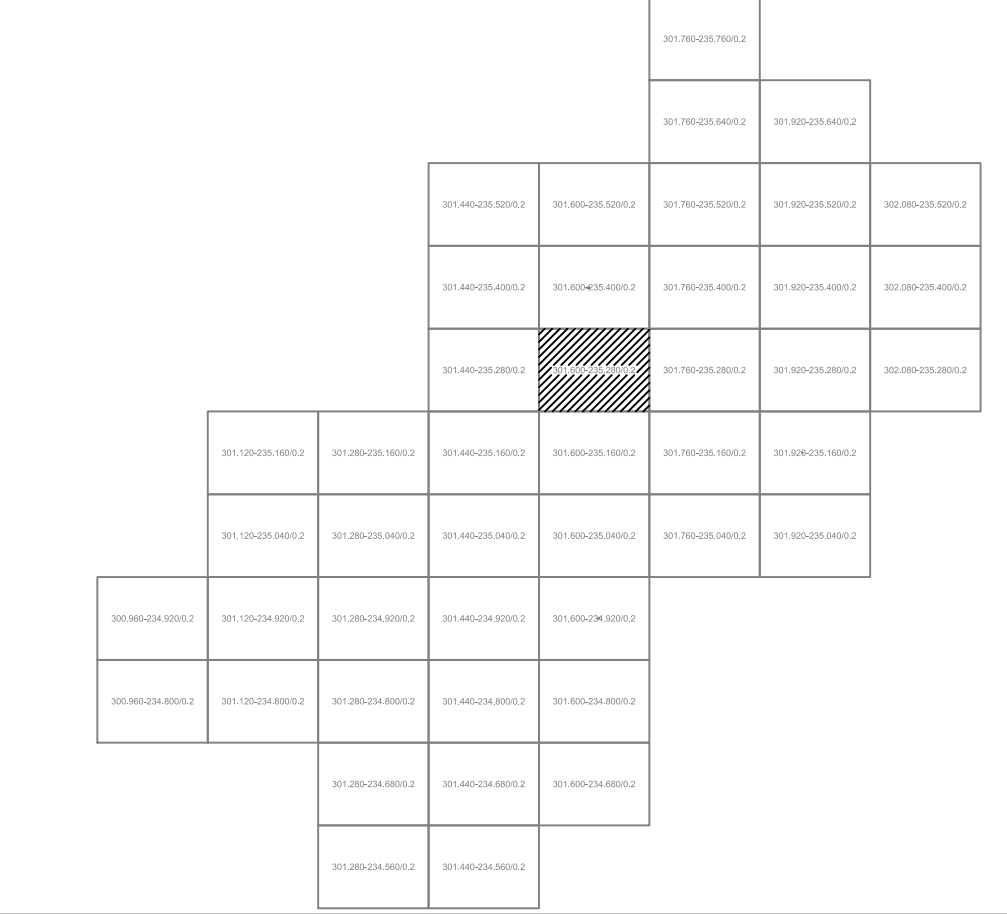
ΜΕΛΕΤΗΤΕΣ

ΑΓΓΕΛΙΚΗ ΠΟΥΛΧΡΟΠΟΥΛΟΥ
αγρονόμος τοπογράφος μηχανικός

ΓΙΩΡΓΟΣ ΣΦΙΓΓΑΣ
αγρονόμος τοπογράφος μηχανικός

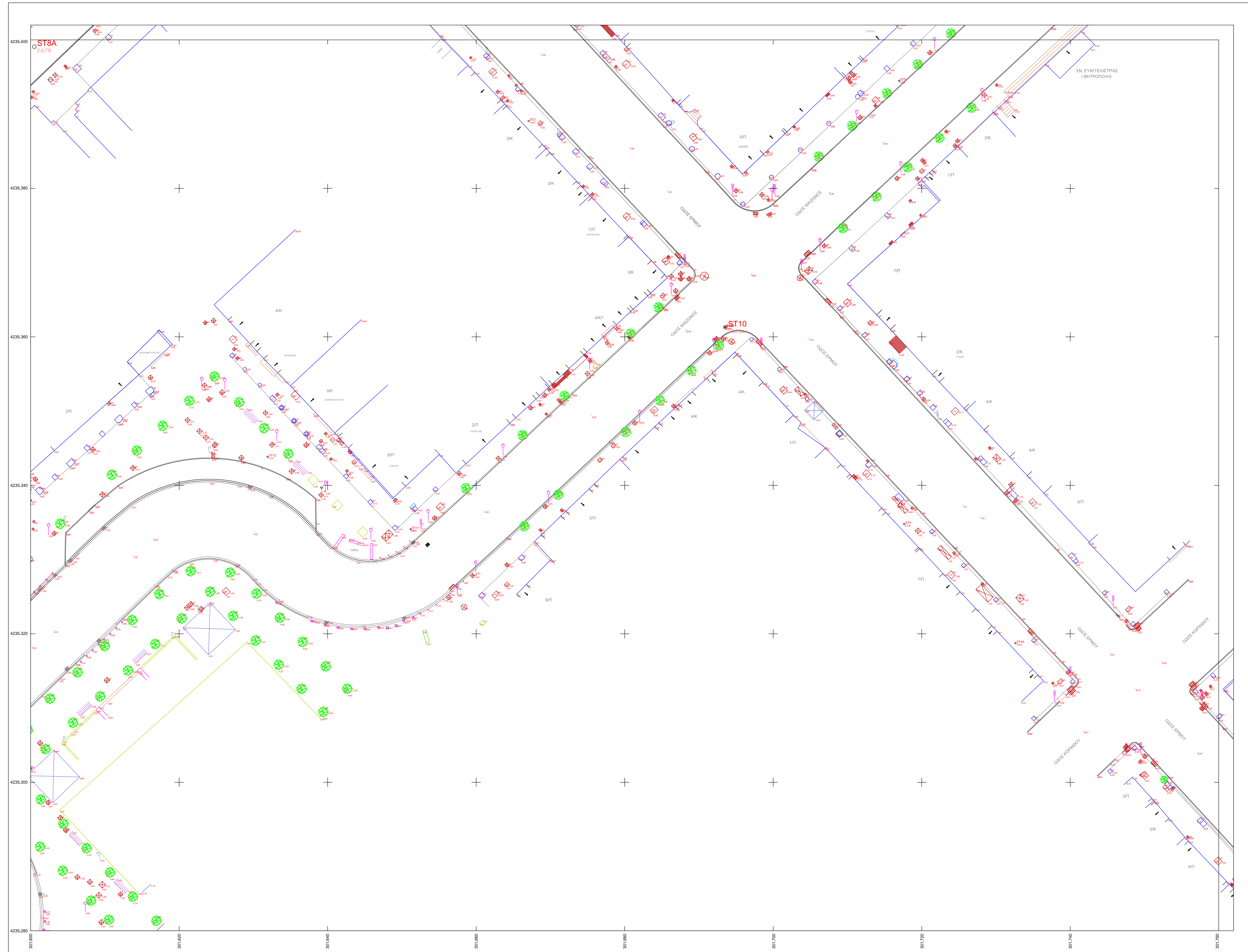
ΝΙΚΟΣ ΠΑΤΟΥΧΑΣ
αγρονόμος τοπογράφος μηχανικός

ΔΙΑΝΟΜΗ ΠΙΝΑΚΙΔΩΝ



301.600-235.280/0.2	ΕΛΕΓΧΩΝ Η ΠΡΟΪΣΤΑΜΕΝΗ	ΓΕΩΡΓΙΟΣ Η ΔΕΠΡΑ ΑΡΧΙΤΕΚΤΟΝΙΚΟΥ ΕΡΓΟΥ-Η/Μ
ΚΛΙΜΑΚΑ: 1:200 ΜΕΘΟΔΟΣ ΣΥΝΤΑΞΗΣ: ΕΠΙΓΕΙΑ ΗΜΕΡΟΜΗΝΙΑ: ΙΟΥΝΙΟΣ 2015	ΜΑΡΙΑ ΣΕΡΡΑ παιδικός μηχανικός	ΕΛΕΝΗ ΑΛΕΞΟΠΟΥΛΟΥ αγρονόμος τοπογράφος μηχανικός
	ΔΗΜΟΣ: ΠΑΤΡΕΩΝ ΠΕΡΙΟΧΗ ΜΕΛΕΤΗΣ: ΚΑΤΩ ΠΟΛΗ ΝΟΜΟΣ: ΑΧΑΪΑΣ	


301.600-235.280/0.2



Μία κλίμακα αναφέρεται (0) στο κέντρο φύλλου.

Διεύθυνση σύνδεσης φύλλων

301.600-235.280	301.600-235.280	301.760-235.400
301.600-235.280	301.600-235.280	301.760-235.280
301.600-235.160	301.600-235.160	301.760-235.160



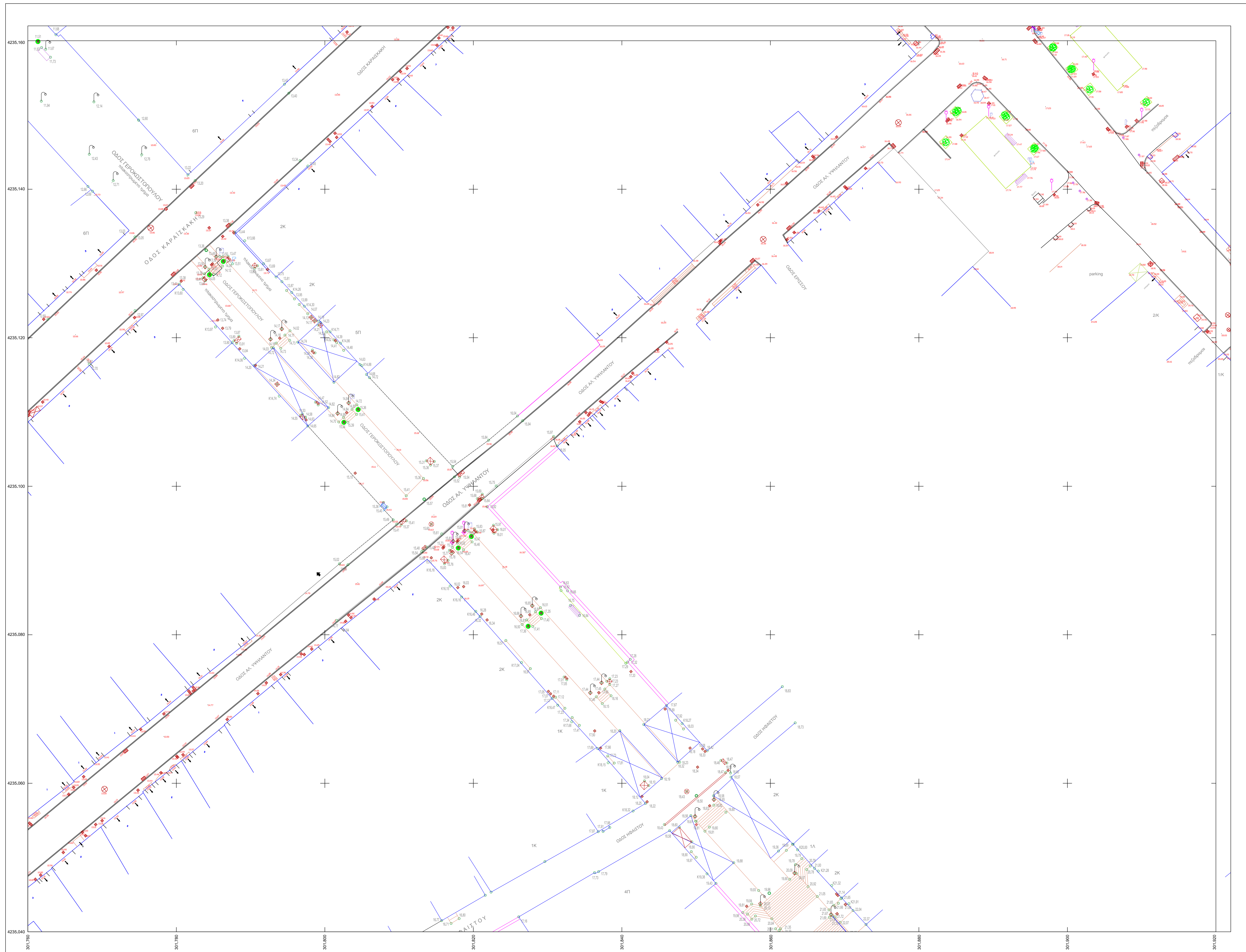
Ε.Γ.Σ.Α. (Ελληνικό Γραφείο Στοιχείων Αναφοράς)
Εξυπηρέτηση: Ε.Κ.Σ. 80 η-6378337 η-1/238 2572236
Εταιρεία Μηχανικών Προβλεπών
Κεντρικός Μητρώβιος 24 κτ"ο 0.9996
Σύμφωνα με το άρθρο 10 του Ν. 1566/86
Πίνακας αναφοράς: 00 89 00

Ο Γεωργιός Η ΔΕΠΡΑ (Γ.Κ.Α.) αναλαμβάνει
στην παρούσα αναφορά τον κλήμα του κεντρώου.

ΝΟΜΟΣ
06

ΔΗΜΟΣ Η ΚΟΙΝΟΤΗΤΑ
018

301.760-235.040/0,2



ΝΟΜΟΣ
06

ΔΗΜΟΣ Η ΚΟΝΙΟΤΗΤΑ
018


Αντικείμενο σύνδεσης Φιλιάτων

301.600-235.160	301.760-235.160	301.820-235.160
301.600-235.040	301.760-235.040	301.820-235.040
301.600-234.620	301.760-234.620	301.820-234.620

Κ.Τ. Γεωργίου
 Β.Κ. Καραϊσκάκης
 Β.Τ. Καραϊσκάκης
 Στοιχεία Μεταβίβασης (α):
 Μεταβίβαση (α):
 Αριθμός: 1018/2015

Μέτρο χρηματικής παροχής (κ)
στο αίτιο Φιλιάτων:

Ε.Γ.Σ.Α. (Ελληνική Γραμ. Στοιχ. Αγοράς)
 Ελεγκτικός Ο.Κ.Σ. 80/18/03/13/1/1/2/28.232236
 Εγγραφή Μεταβίβασης (Πρωτόλ.)
 Κτηματομ. Μητρώου 24, κ.τ.ρ. 3.9996
 Στοιχ. Μεταβίβασης ανώτατο το €500.000
 Πάσης συνέταξης 02/07/2015
 Ο Γραμματέας Κτηνιατρ. Αρχής (Ε.Κ.Α.) συστημάτι
 στο σημείο αναφοράς του αριθμού του οικουπέδου.



ΔΗΜΟΣ ΠΑΤΡΕΩΝ
 ΔΙΕΥΘΥΝΣΗ ΑΡΧΙΤΕΚΤΟΝΙΚΟΥ ΕΡΓΟΥ- Η/Μ

ΥΠΟΜΝΗΜΑ

	κίτρινο
	μαυρό/κόκκινο
	μαύρο πεζοδρομίου
	ξύλινη σκάλα
	φύλλι πρασινοί
	πόδι πρασινοί
	ριμωτομηκή γραμμή
	ριμωτομηκή - οικοδομηκή γραμμή
	αξονας οδου
	στάλος ΔΕΗ
	στάλος ΟΤΕ
	στάλος φωτισμού
	στάλος φωτισμού
	δένδρο
	πυροσβεστικός κρουνοί
	αφρέσιο ΔΕΥΑΠ
	υψομετρικό σημείο

ΕΡΓΟ : ΟΛΟΚΛΗΡΩΜΕΝΗ ΑΣΤΙΚΗ ΑΝΑΠΛΑΣΗ ΙΣΤΟΡΙΚΟΥ ΚΕΝΤΡΟΥ ΠΑΤΡΑΣ
 ΔΙΑΔΡΟΜΗ 2 - ΚΑΤΩ ΠΟΛΗ ΚΑΙ ΔΙΑΔΡΟΜΗ 3 - ΔΙΚΤΥΟ ΠΟΔΗΛΑΤΟΔΡΟΜΩΝ

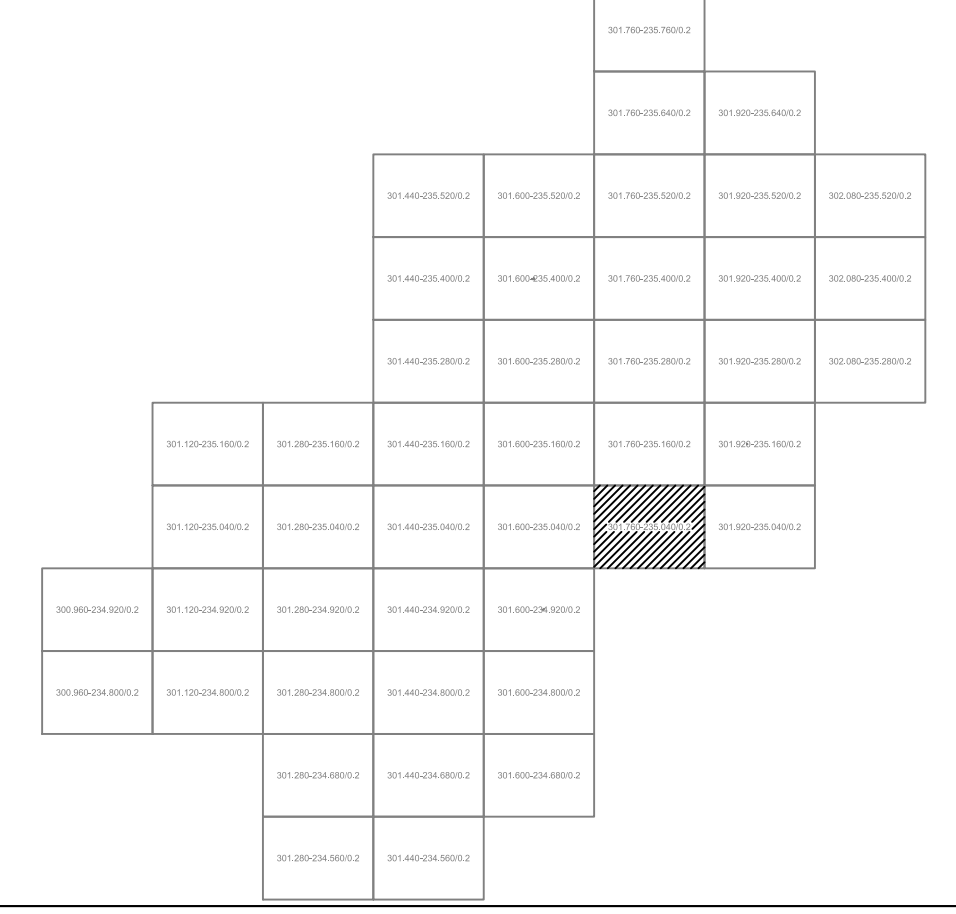
ΜΕΛΕΤΗΤΕΣ

ΑΓΓΕΛΙΚΗ ΠΟΛΥΧΡΟΝΟΠΟΥΛΟΥ
 αγρονόμος τοπογράφος μηχανικός

ΓΙΩΡΓΟΣ ΣΦΙΓΓΑΣ
 αγρονόμος τοπογράφος μηχανικός


ΝΙΚΟΣ ΠΑΤΟΥΧΑΣ
 αγρονόμος τοπογράφος μηχανικός

ΔΙΑΝΟΜΗ ΠΙΝΑΚΙΔΩΝ



301.760-235.040/0,2	ΕΛΕΓΧΗΚΕ Η ΠΡΟΤΙΜΑΧΗ	ΓΕΩΡΓΙΟΣ Η ΔΑΝΤΡΑ ΑΡΧΙΤΕΚΤΟΝΙΚΟΥ ΕΡΓΟΥ-Η/Μ
ΚΛΙΜΑΚΑ 1:200 ΜΕΘΩΔΟΣ ΣΥΝΤΑΞΗΣ: ΕΠΙΓΕΙΑ ΗΜΕΡΟΜΗΝΙΑ: ΙΟΥΝΙΟΣ 2015	ΔΗΜΟΣ: ΠΑΤΡΕΩΝ ΠΕΡΙΟΧΗ ΜΕΛΕΤΗΣ: ΚΑΤΩ ΠΟΛΗ ΝΟΜΟΣ: ΑΧΑΪΑΣ	ΜΑΡΙΑ ΔΕΡΠΑ ΠΡΟΪΚΤΟΣ ΣΥΜΒΟΥΛΟΣ ΕΛΕΝΗ ΑΛΕΞΟΠΟΥΛΟΥ ΑΓΡΟΝΟΜΟΣ ΤΟΠΟΓΡΑΦΟΣ ΜΗΧΑΝΙΚΟΣ

301.760-235.160/0.2



ΝΟΜΟΣ
06

ΔΗΜΟΣ Η ΚΟΙΝΟΤΗΤΑ
018


Διανομή σύνθεσης φύλλων

301.800-235.280	301.760-235.280	301.800-235.280
301.800-235.160	301.760-235.160	301.800-235.160
301.800-235.040	301.760-235.040	301.800-235.040

Δ.Τ. Συνοψ. Τεχν. Σχεδ. (ΣΤ)
 Δ.Μ. Βασικ. Μεταλλικ. (ΣΜ)
 Δ.Τ. Βασικ. Υδραυλ. (ΣΥ)
 Δ.Τ. Βασικ. Οδοστρ. (ΣΟ)
 Δ.Τ. Βασικ. Φωτισμ. (ΣΦ)
 Δ.Τ. Βασικ. Πρασ. (ΣΠ)
 Δ.Τ. Βασικ. Αρδ. (ΣΑ)
 Δ.Τ. Βασικ. Απορ. (ΣΑΠ)
 Δ.Τ. Βασικ. Απορ. (ΣΑΠ)
 Δ.Τ. Βασικ. Απορ. (ΣΑΠ)

Μέγιστη επιτρεπόμενη ταχύτητα (V) στο κέντρο φύλλου

Ε.Γ.Σ.Α. (Ελληνικό Γραφ. Σύστημα Αναμετρήσιμης Ελεγχόμενης Ο.Κ.Σ. Β0 = 6378337 Γ=1298 2472316) Ελληνικά Μετατροπικά Πρότυπα Κοινοτικής Μετατροπής 24 ΚΩ-0-8996
 Στον Μετατροπικό συντελεστή να «500 000 Πάχος αναφοράς: 00 08 00»
 Ο Ευρωπαϊκός Κωδικός Αριθμός (Γ.Κ.Α.) αντιστοιχεί στα σημεία αναφοράς του αρχείου του υποδείγματος



ΔΗΜΟΣ ΠΑΤΡΕΩΝ
ΔΙΕΥΘΥΝΣΗ ΑΡΧΙΤΕΚΤΟΝΙΚΟΥ ΕΡΓΟΥ- Η/Μ

ΥΠΟΜΝΗΜΑ

	κτίριο
	μανδράσιος
	ρείθρο πεζοδρομίου
	ξύλινη σκάλα
	φύλλι πρναούς
	πόδι πρναούς
	ριμολογική γραμμή
	ριμολογική - οικοδομική γραμμή
	άξονας οδού
	στήλος ΔΕΗ
	στήλος ΟΤΕ
	στήλος φωτισμού
	στήλος φωτισμού
	δένδρο
	πυροσβεστικός κρουσός
	φράγιο ΔΕΥΑΠ
	υψομετρικό σημείο

ΕΡΓΟ - ΟΛΟΚΛΗΡΩΜΕΝΗ ΑΣΤΙΚΗ ΑΝΑΠΛΑΣΗ ΙΣΤΟΡΙΚΟΥ ΚΕΝΤΡΟΥ ΠΑΤΡΑΣ
ΔΙΑΔΡΟΜΗ 2 - ΚΑΤΩ ΠΟΛΗ ΚΑΙ ΔΙΑΔΡΟΜΗ 3 - ΔΙΚΤΥΟ ΠΟΔΗΛΑΤΟΔΡΟΜΩΝ

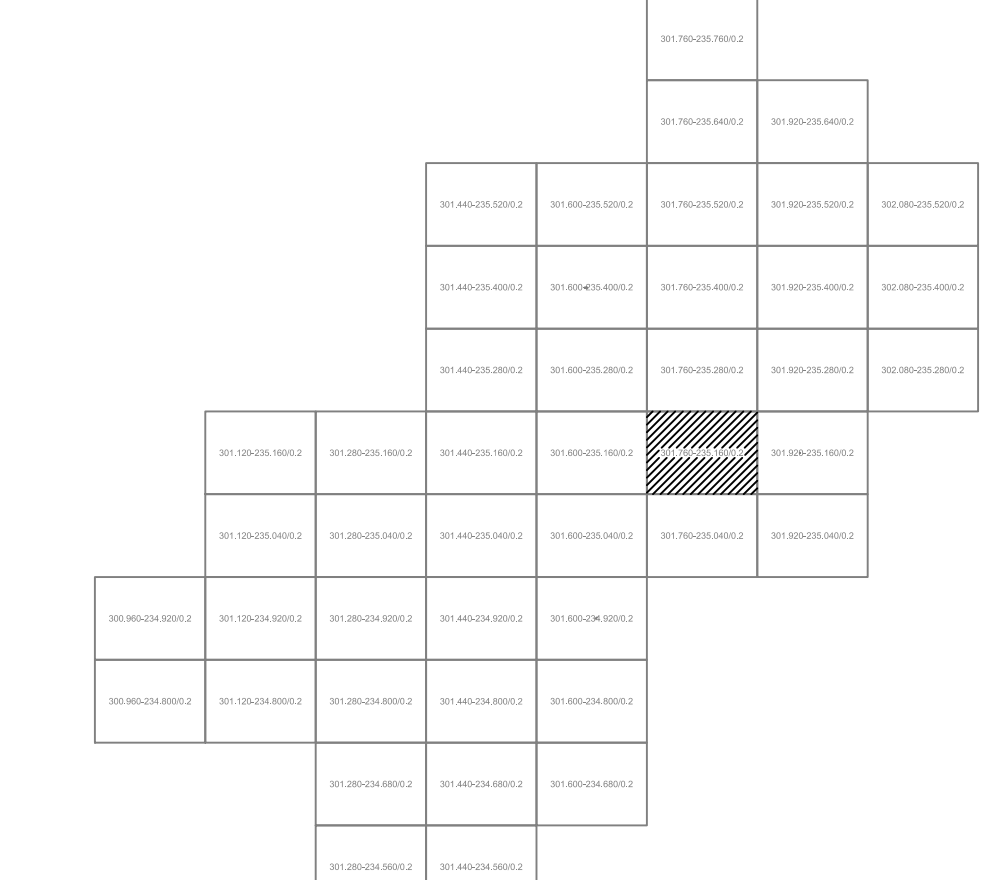
ΜΕΛΕΤΗΤΕΣ

ΑΓΓΕΛΙΚΗ ΠΟΥΛΧΡΟΠΟΥΛΟΥ
αγρονόμος τοπογράφος μηχανικός

ΓΙΩΡΓΟΣ ΣΦΙΓΓΑΣ
αγρονόμος τοπογράφος μηχανικός


ΝΙΚΟΣ ΠΑΤΟΥΧΑΣ
αγρονόμος τοπογράφος μηχανικός

ΔΙΑΝΟΜΗ ΠΙΝΑΚΙΔΩΝ



301.760-235.160/0.2	ΕΛΕΓΧΘΗΚΕ Η ΠΡΟΣΤΑΣΜΕΝΗ	ΓΕΩΡΓΙΟΣ Η ΔΑΝΤΡΙΑ ΑΡΧΙΤΕΚΤΟΝΙΚΟΥ ΕΡΓΟΥ-Η/Μ
ΚΛΙΜΑΚΑ: 1:200 ΜΕΘΟΔΟΣ ΣΥΝΤΑΞΗΣ: ΕΠΙΓΕΙΑ ΗΜΕΡΟΜΗΝΙΑ: ΙΟΥΝΙΟΣ 2015	ΜΑΡΙΑ ΣΕΡΒΑ Πολιτικός μηχανικός	ΕΛΕΝΗ ΑΛΕΞΟΠΟΥΛΟΥ αγρονόμος τοπογράφος μηχανικός
	ΔΗΜΟΣ: ΠΑΤΡΕΩΝ ΠΕΡΙΟΧΗ ΜΕΛΕΤΗΣ: ΚΑΤΩ ΠΟΛΗ ΝΟΜΟΣ: ΑΧΑΪΑΣ	

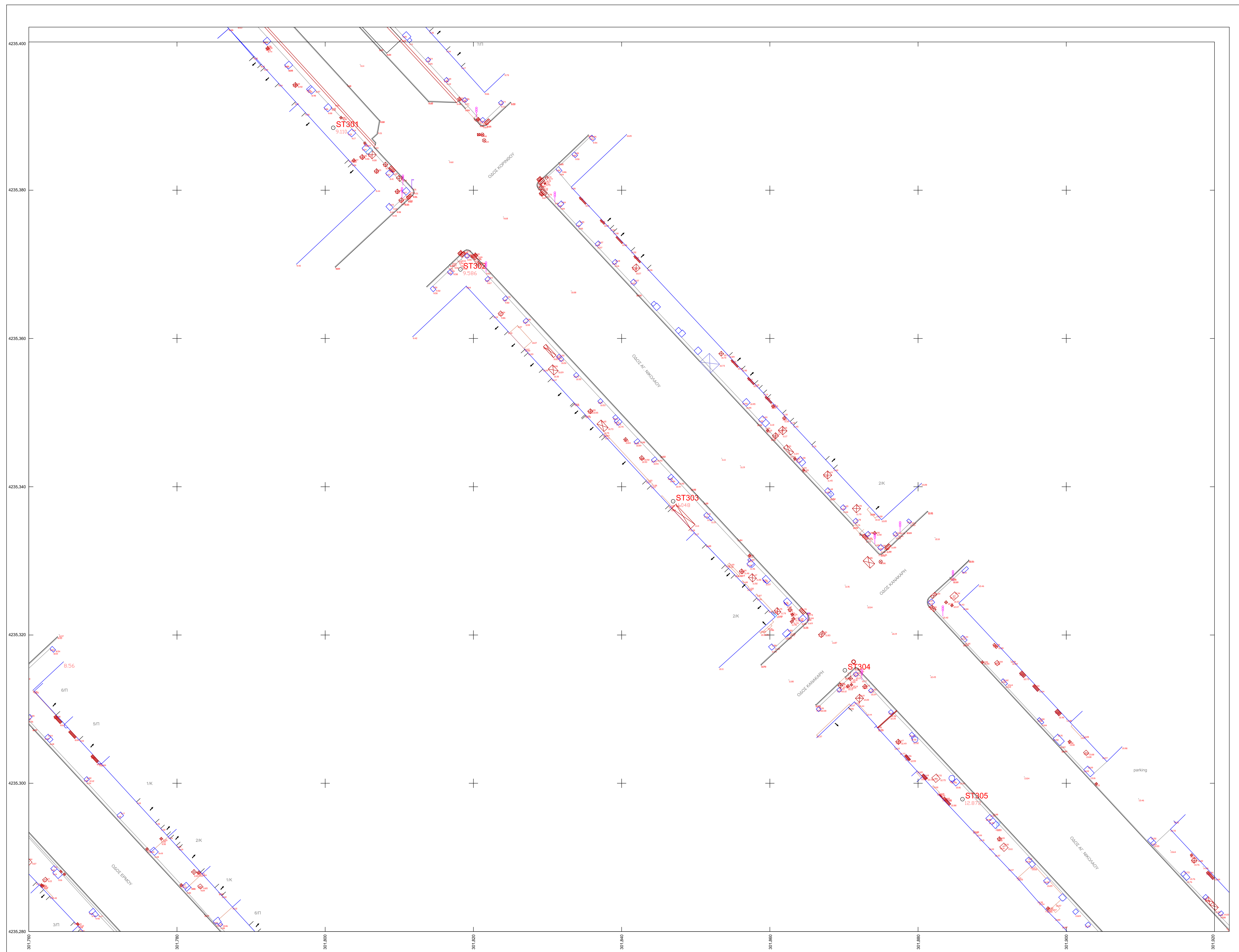
301.760-235.280/0.2



ΔΗΜΟΣ ΠΑΤΡΕΩΝ
ΔΙΕΥΘΥΝΣΗ ΑΡΧΙΤΕΚΤΟΝΙΚΟΥ ΕΡΓΟΥ- ΗΜ

ΥΠΟΜΝΗΜΑ

	κτίριο
	μανδράτοχος
	ρεύτρο πεζοδρομίου
	ξύλινη σκάλα
	φράδι πρσανούς
	πάδι πρσανούς
	ριμοστομική γραμμή
	ριμοστομική - οικοδομική γραμμή
	όριζος οδού
	στάλος ΔΕΗ
	στάλος ΟΤΕ
	στάλος φωτισμού
	στάλος φωτισμού
	δένδρο
	πυροσβεστικός κρουαός
	φρεάτιο ΔΕΥΑΠ
	υψομετρικό σημείο



ΕΡΓΟ : ΟΛΟΚΛΗΡΩΜΕΝΗ ΑΣΤΙΚΗ ΑΝΑΠΛΑΣΗ ΙΣΤΟΡΙΚΟΥ ΚΕΝΤΡΟΥ ΠΑΤΡΑΣ
ΔΙΑΔΡΟΜΗ 2 - ΚΑΤΟ ΠΟΛΗ ΚΑΙ ΔΙΑΔΡΟΜΗ 3 - ΔΙΚΤΥΟ ΠΟΔΗΛΑΤΟΔΡΟΜΩΝ

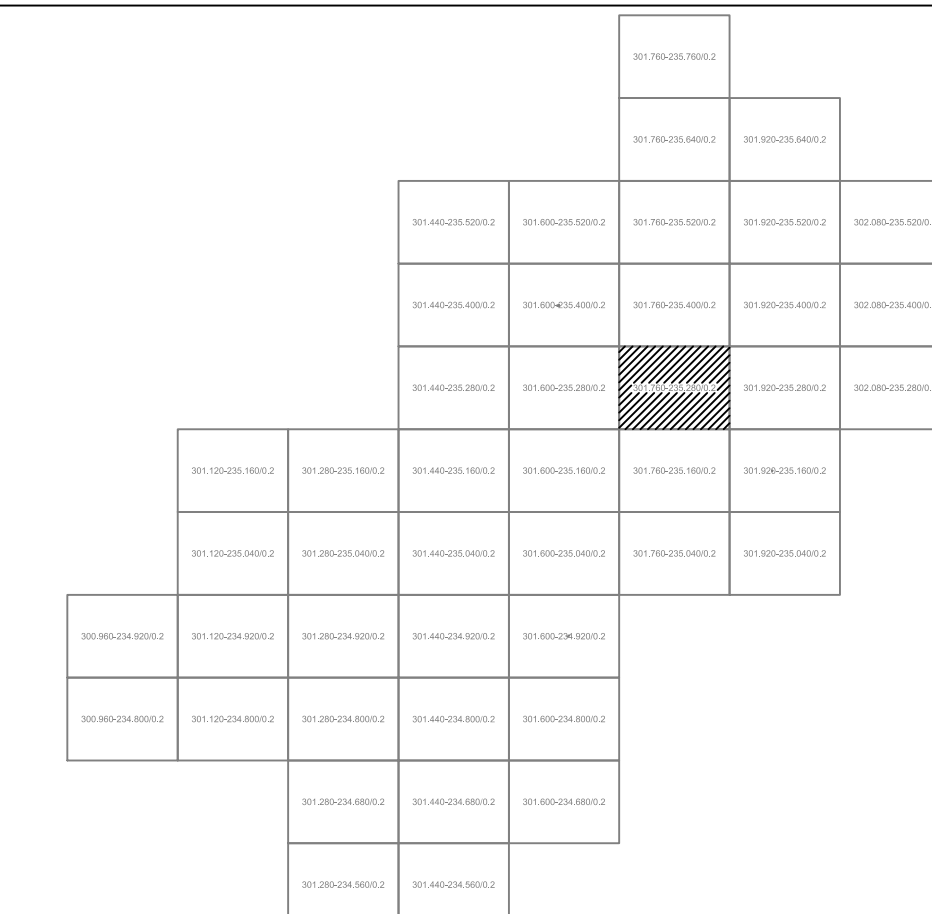
ΜΕΛΕΤΗΤΕΣ

ΑΓΓΕΛΙΚΗ ΠΟΛΥΧΡΟΝΟΠΟΥΛΟΥ
αγρονόμος τοπογράφος μηχανικός

ΓΙΩΡΓΟΣ ΣΦΙΓΓΑΣ
αγρονόμος τοπογράφος μηχανικός

ΝΙΚΟΣ ΠΑΤΟΥΧΑΣ
αγρονόμος τοπογράφος μηχανικός

ΔΙΑΝΟΜΗ ΠΙΝΑΚΙΔΩΝ

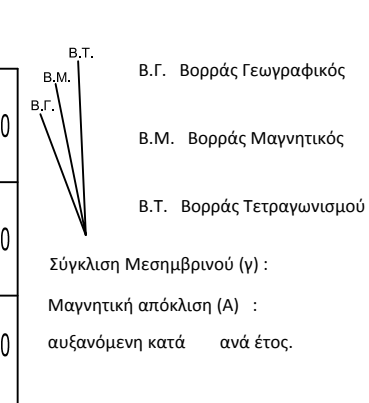


ΝΟΜΟΣ
06

ΔΗΜΟΣ ή ΚΟΙΝΟΤΗΤΑ
018

Αιτιολογία σύνθεσης φύλλων

301.000-235.400	301.700-235.400	301.000-235.400
301.000-235.280	301.700-235.280	301.000-235.280
301.000-235.160	301.700-235.160	301.000-235.160

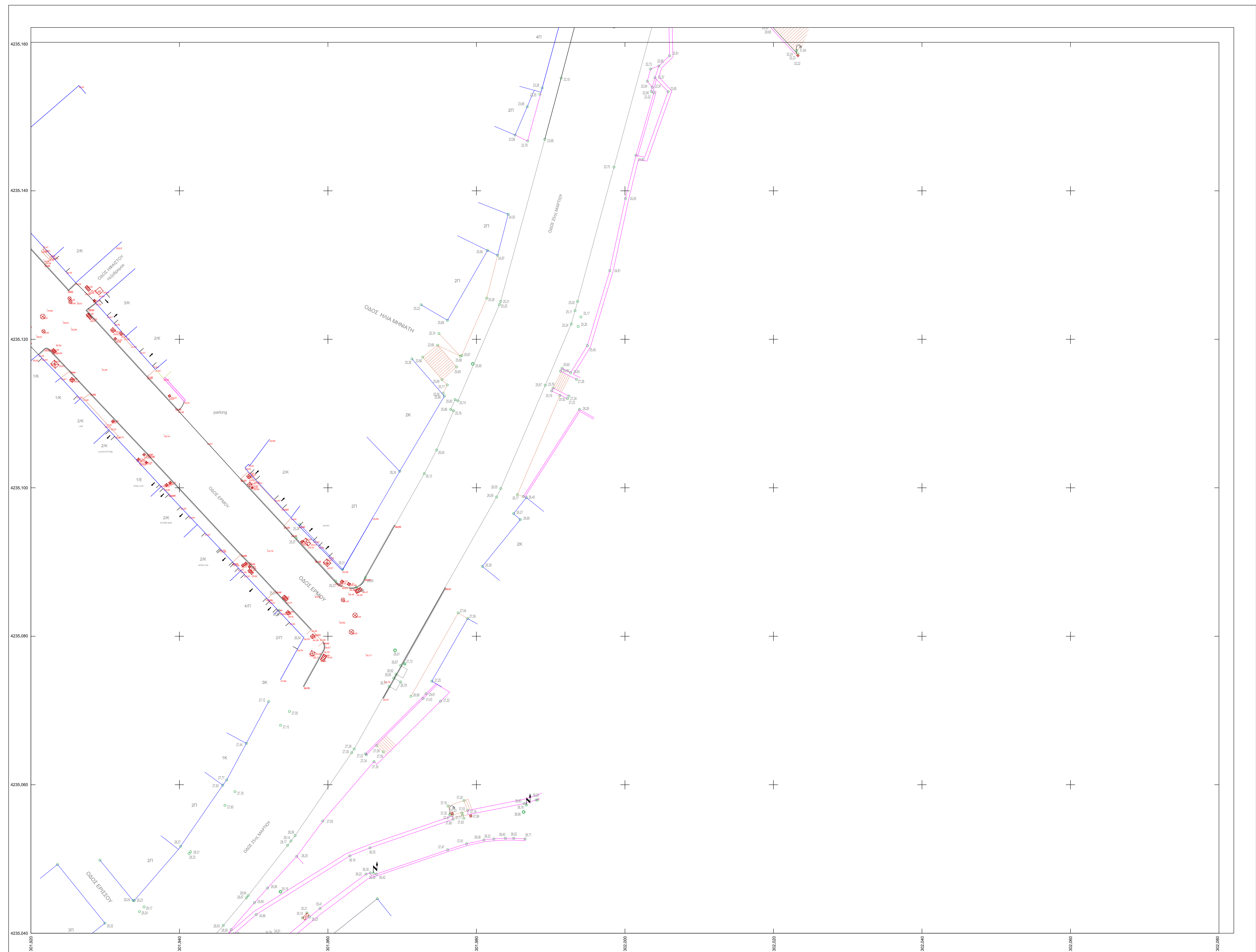


Ε.Γ.Α. (Ελληνικό Γεωδ. Σύστημα Αναφοράς)
Ελλάδα: Ε.Γ.Α. 88 (αριθ. 178137 / 1-1-2011/2572316)
Ευρώπη: Ευρωπαϊκό Γεωδ. Σύστημα Αναφοράς (Ε.Γ.Α. 89)
Στοιχ. Μεταβλητή: 1:100.000
Πλάτος αναφοράς: 00 00' 00"

Ο Γεωγραφικός Κωδικός Αριθμός (Γ.Κ.Α.) αντιστοιχεί στο σημείο αναφοράς του καθύψιου του αναφερόμενου.

301.760-235.280/0.2	ΕΛΕΓΧΘΗΚΕ Η ΠΡΟΣΤΑΤΕΜΗ	ΘΕΩΡΗΘΗΚΕ Η ΔΕΥΤΕΡΑ ΑΡΧΙΤΕΚΤΟΝΙΚΗ ΕΡΓΟΥΣΙΑ
ΚΑΙΜΑΚΑ: 1:200 ΜΕΘΩΔΟΣ ΣΥΝΤΑΞΗΣ: ΕΠΙΓΕΙΑ ΗΜΕΡΟΜΗΝΙΑ: ΙΟΥΝΙΟΣ 2015	ΜΑΡΙΑ ΣΕΡΒΑ πολιτικός μηχανικός	ΕΛΕΝΗ ΑΛΕΞΟΠΟΥΛΟΥ αγρονόμος τοπογράφος μηχανικός
	ΔΗΜΟΣ: ΠΑΤΡΕΩΝ ΠΕΡΙΟΧΗ ΜΕΛΕΤΗΣ: ΚΑΤΟ ΠΟΛΗ ΝΟΜΟΣ: ΑΧΑΪΑΣ	

301.920-235.040/0.2




ΝΟΜΟΣ
06
ΔΗΜΟΣ & ΚΟΙΝΟΤΗΤΑ
018

Διεύθυνση σύνδεσης φύλλων			
301.798-235.161	301.920-235.190	302.080-235.161	
301.798-235.041	301.920-235.040	302.080-235.040	
301.798-234.821	301.920-234.820	302.080-234.820	

Ε.Γ.Α. (Ελευθέριος Γκαβ. Σπυριδίου)
 Ελευθέριος Γκαβ. Σπυριδίου
 Ελευθέριος Γκαβ. Σπυριδίου
 Ελευθέριος Γκαβ. Σπυριδίου

Μέτρο γραμμικής παραμόρφωσης (Κ) στο κέντρο φύλλου :

Ε.Γ.Α. (Ελευθέριος Γκαβ. Σπυριδίου)
 Ελευθέριος Γκαβ. Σπυριδίου
 Ελευθέριος Γκαβ. Σπυριδίου
 Ελευθέριος Γκαβ. Σπυριδίου



ΔΗΜΟΣ ΠΑΤΡΕΩΝ
 ΔΙΕΥΘΥΝΣΗ ΑΡΧΙΤΕΚΤΟΝΙΚΟΥ ΕΡΓΟΥ- Η/Μ

ΥΠΟΜΝΗΜΑ

κτίριο
μανδρότοχος
ρείθρο πεζοδρομίου
ξάλλη σκάλα
φρύδι πραναούς
πόδι πραναούς
ριμοτομική γραμμή
ριμοτομική - οικοδομική γραμμή
άξονας οδού
στάλος ΔΕΗ
στάλος ΟΤΕ
στάλος φωτισμού
στάλος φωτισμού
δένδρο
πυροσβεστικός κρουνός
φρέατο ΔΕΥΑΠ
υπομετρικό σημείο

ΕΡΓΟ : ΟΛΟΚΛΗΡΩΜΕΝΗ ΑΣΤΙΚΗ ΑΝΑΠΛΑΣΗ ΙΣΤΟΡΙΚΟΥ ΚΕΝΤΡΟΥ ΠΑΤΡΑΣ
 ΔΙΑΔΡΟΜΗ 2 - ΚΑΤΟ ΠΟΛΗ ΚΑΙ ΔΙΑΔΡΟΜΗ 3 - ΔΙΚΤΥΟ ΠΟΔΗΛΑΤΟΔΡΟΜΩΝ

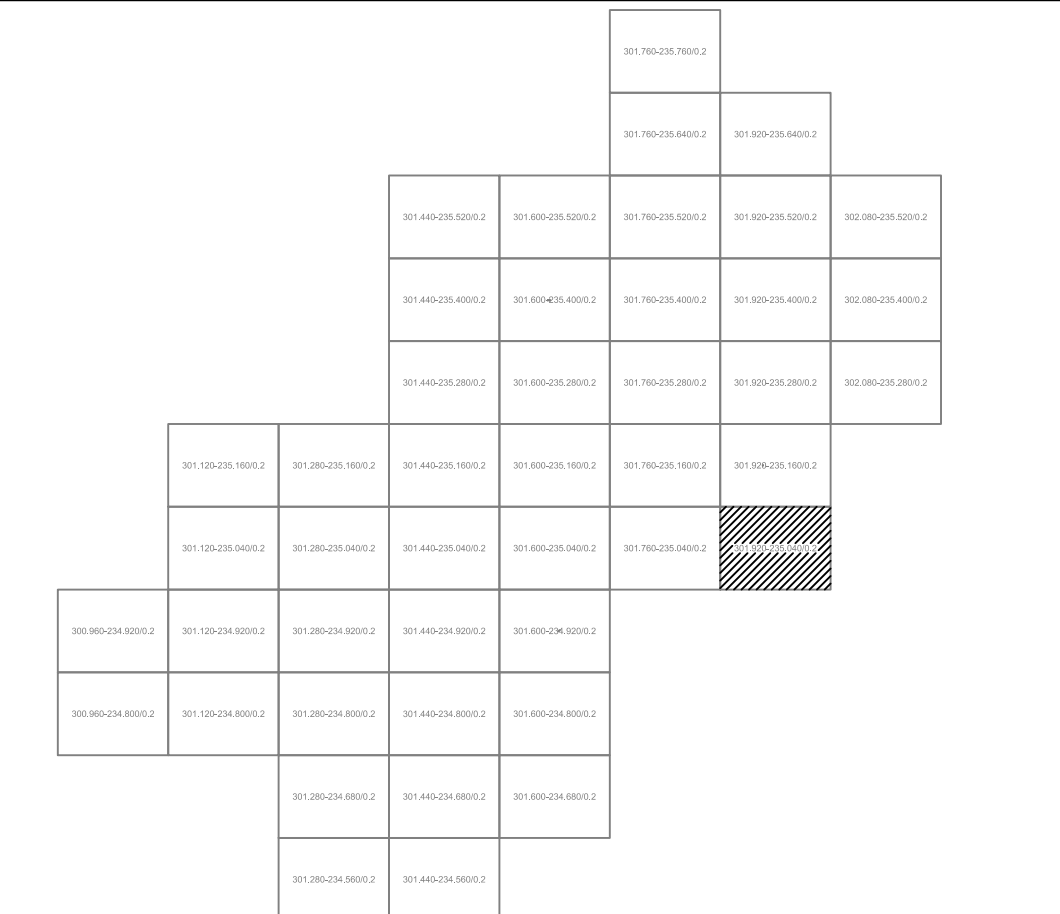
ΜΕΛΕΤΗΤΕΣ

ΑΓΓΕΛΙΚΗ ΠΟΛΥΧΡΟΝΟΠΟΥΛΟΥ
 αγρονόμος τοπογράφος μηχανικός

ΓΙΩΡΓΟΣ ΣΦΙΓΓΑΣ
 αγρονόμος τοπογράφος μηχανικός


ΝΙΚΟΣ ΠΑΤΟΥΧΑΣ
 αγρονόμος τοπογράφος μηχανικός

ΔΙΑΝΟΜΗ ΠΙΝΑΚΙΔΩΝ



301.920-235.040/0.2	ΕΛΕΥΘΕΡΙΟΣ ΓΚΑΒ. ΣΠΥΡΙΔΙΟΥ ΜΑΡΙΑ ΖΕΡΒΑ ΠΕΡΙΟΧΗ ΜΕΛΕΤΗΣ	ΕΛΕΥΘΕΡΙΟΣ ΓΚΑΒ. ΣΠΥΡΙΔΙΟΥ ΑΡΧΙΤΕΚΤΟΝΙΚΟΥ ΕΡΓΟΥ-ΗΜ ΕΛΕΝΗ ΑΛΕΞΟΠΟΥΛΟΥ ΑΓΡΟΝΟΜΟΣ ΤΟΠΟΓΡΑΦΟΣ ΜΗΧΑΝΙΚΟΣ
ΚΑΙΜΑΚΑ: 1:200 ΜΕΘΩΔΟΣ ΣΥΝΤΑΞΗΣ: ΕΠΙΓΕΙΑ ΗΜΕΡΟΜΗΝΙΑ: ΙΟΥΝΙΟΣ 2015	ΔΗΜΟΣ: ΠΑΤΡΕΩΝ ΠΕΡΙΟΧΗ: ΚΑΤΟ ΠΟΛΗ ΜΕΛΕΤΗΣ: ΚΑΤΟ ΠΟΛΗ ΝΟΜΟΣ: ΑΧΑΪΑΣ	

301.920-235.160/0.2



ΔΗΜΟΣ ΠΑΤΡΕΩΝ
ΔΙΕΥΘΥΝΣΗ ΑΡΧΙΤΕΚΤΟΝΙΚΟΥ ΕΡΓΟΥ- Η/Μ

ΥΠΟΜΝΗΜΑ

	κτίριο
	μεινδρόσχος
	ρείθρο πεζοδρομίου
	ξύλινη σκάλα
	φράδι πραναός
	πόδι πρναός
	ριμοστατική γραμμή
	ριμοστατική - ακαδομική γραμμή
	αξονας οδού
	στάλος ΔΕΗ
	στάλος ΟΤΕ
	στάλος φωτισμού
	στάλος φωτισμού
	δένδρο
	πυροσβεπτικός κραινός
	αεράσιο ΔΕΥΑΠ
	υψομετρικό σημείο

ΕΡΓΟ : ΟΛΟΚΛΗΡΩΜΕΝΗ ΑΣΤΙΚΗ ΑΝΑΠΛΑΣΗ ΙΣΤΟΡΙΚΟΥ ΚΕΝΤΡΟΥ ΠΑΤΡΑΣ
ΔΙΑΔΡΟΜΗ 2 - ΚΑΤΩ ΠΟΛΗ ΚΑΙ ΔΙΑΔΡΟΜΗ 3 - ΔΙΚΤΥΟ ΠΟΔΗΛΑΤΟΔΡΟΜΩΝ

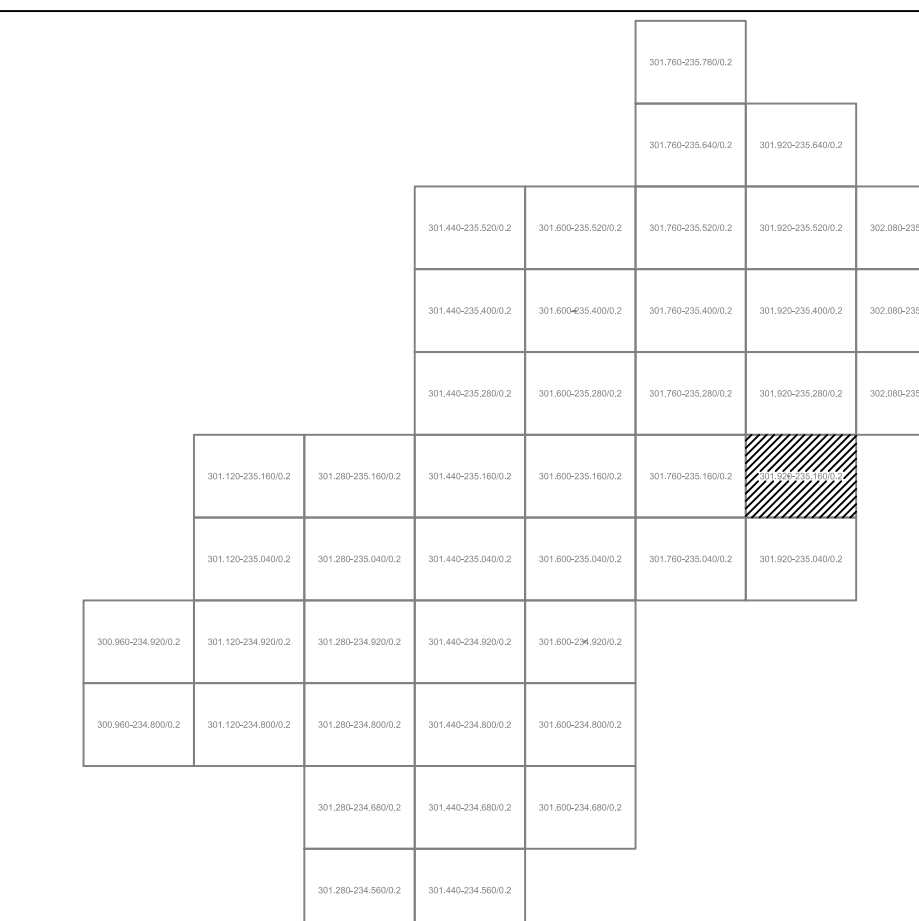
ΜΕΛΕΤΗΤΕΣ

ΑΓΓΕΛΙΚΗ ΠΟΥΛΧΡΟΠΟΥΛΟΥ
αγρονόμος τοπογράφος μηχανικός

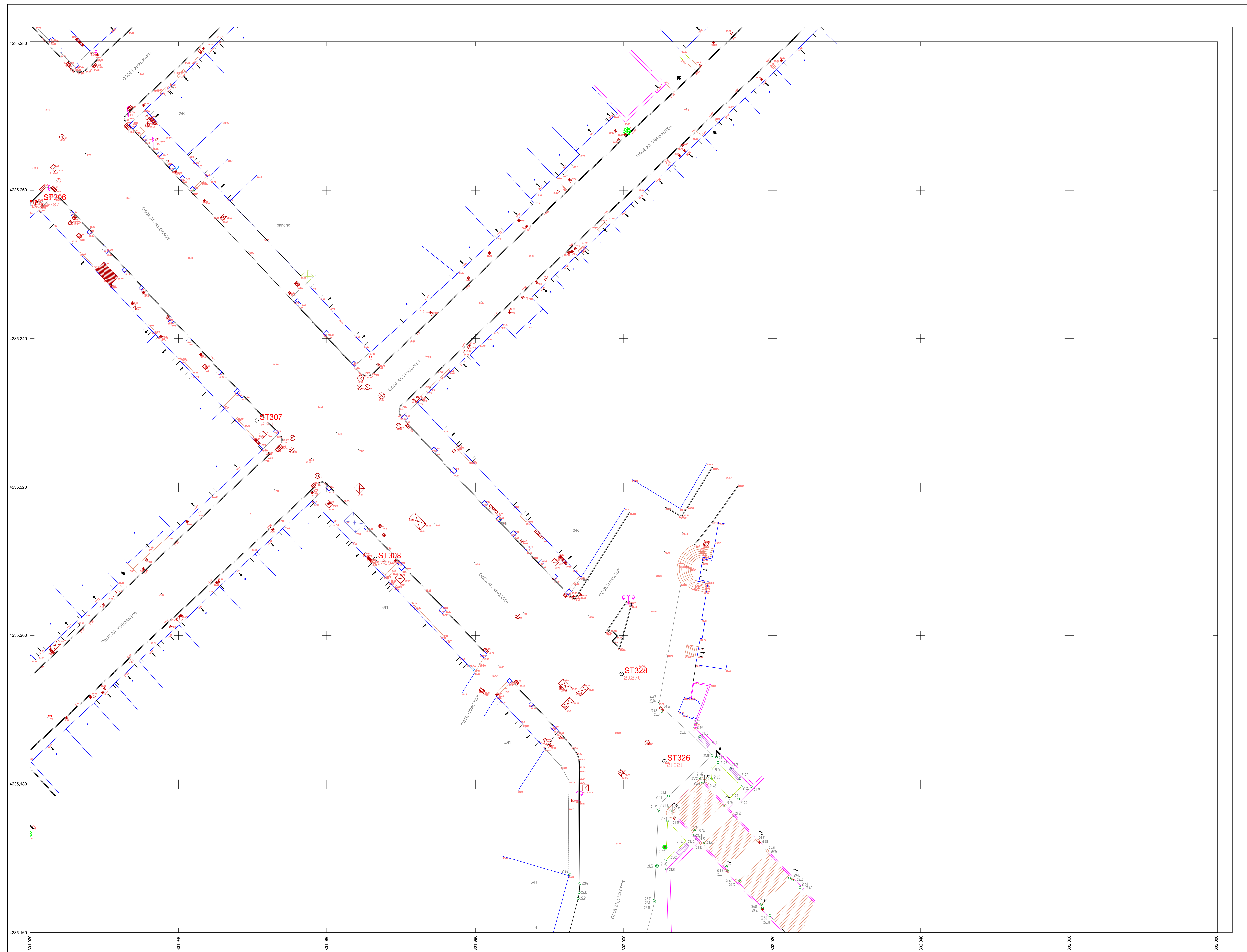
ΓΙΩΡΓΟΣ ΣΦΙΓΓΑΣ
αγρονόμος τοπογράφος μηχανικός

ΝΙΚΟΣ ΠΑΤΟΥΧΑΣ
αγρονόμος τοπογράφος μηχανικός

ΔΙΑΝΟΜΗ ΠΙΝΑΚΙΔΩΝ



301.920-235.160/0.2	ΕΛΕΓΧΘΗΚΕ Η ΠΡΟΒΛΕΠΟΜΕΝΗ	ΓΕΩΡΓΙΟΣ Η ΑΝΤΩΝΙΑ
	ΜΑΡΙΑ ΔΕΡΠΑ	ΑΡΧΙΤΕΚΤΟΝΙΚΟΥ ΕΡΓΟΥ-Η/Μ
	ΠΑΥΛΟΣ ΣΠΥΡΙΔΩΝ	ΕΛΕΝΗ ΑΛΕΞΟΠΟΥΛΟΥ
		αγρονόμος τοπογράφος μηχανικός
ΚΛΙΜΑΚΑ: 1:200	ΔΗΜΟΣ: ΠΑΤΡΕΩΝ	
ΜΕΘΟΔΟΣ ΣΥΝΤΑΞΗΣ: ΕΠΙΓΕΙΑ	ΠΕΡΙΟΧΗ	
ΗΜΕΡΟΜΗΝΙΑ: ΙΟΥΝΙΟΣ 2015	ΜΕΛΕΤΗΣ: ΚΑΤΩ ΠΟΛΗ	
	ΝΟΜΟΣ: ΑΧΑΪΑΣ	



Μέτρο γραμμικής παραμόρφωσης (K)
στο μέτρο φάλλου :

Ε.Γ.Σ.Α. (Ελληνική Γνωστή Σύστημα Αναγραφών)
ΕΠΙΧΕΙΡΗΣΙΑΚΟ ΠΡΟΓΡΑΜΜΑ (Ε.Π.) ΠΕΡΙΦΕΡΕΙΑΣ ΠΕΛΟΠΟΝΝΗΣΟΥ
ΠΡΟΓΡΑΜΜΑ ΜΕΤΡΗΣΗΣ (Π.Μ.) ΑΝΑΠΛΑΣΗ ΙΣΤΟΡΙΚΟΥ ΚΕΝΤΡΟΥ ΠΑΤΡΑΣ
ΚΑΤΩ ΠΟΛΗ ΚΑΙ ΔΙΑΔΡΟΜΗ 3 - ΔΙΚΤΥΟ ΠΟΔΗΛΑΤΟΔΡΟΜΩΝ
Στοιχείο Μεταβλητό (M):
Πλάτος επιπέδου: 0,15 x 0,15
Αριθμός επιπέδων: 100
Ο Πλαστικός Καθέτος Αριθμός (C.A.) αντιστοιχεί στο σημείο αναφοράς του αριθμού του οικόπεδου.

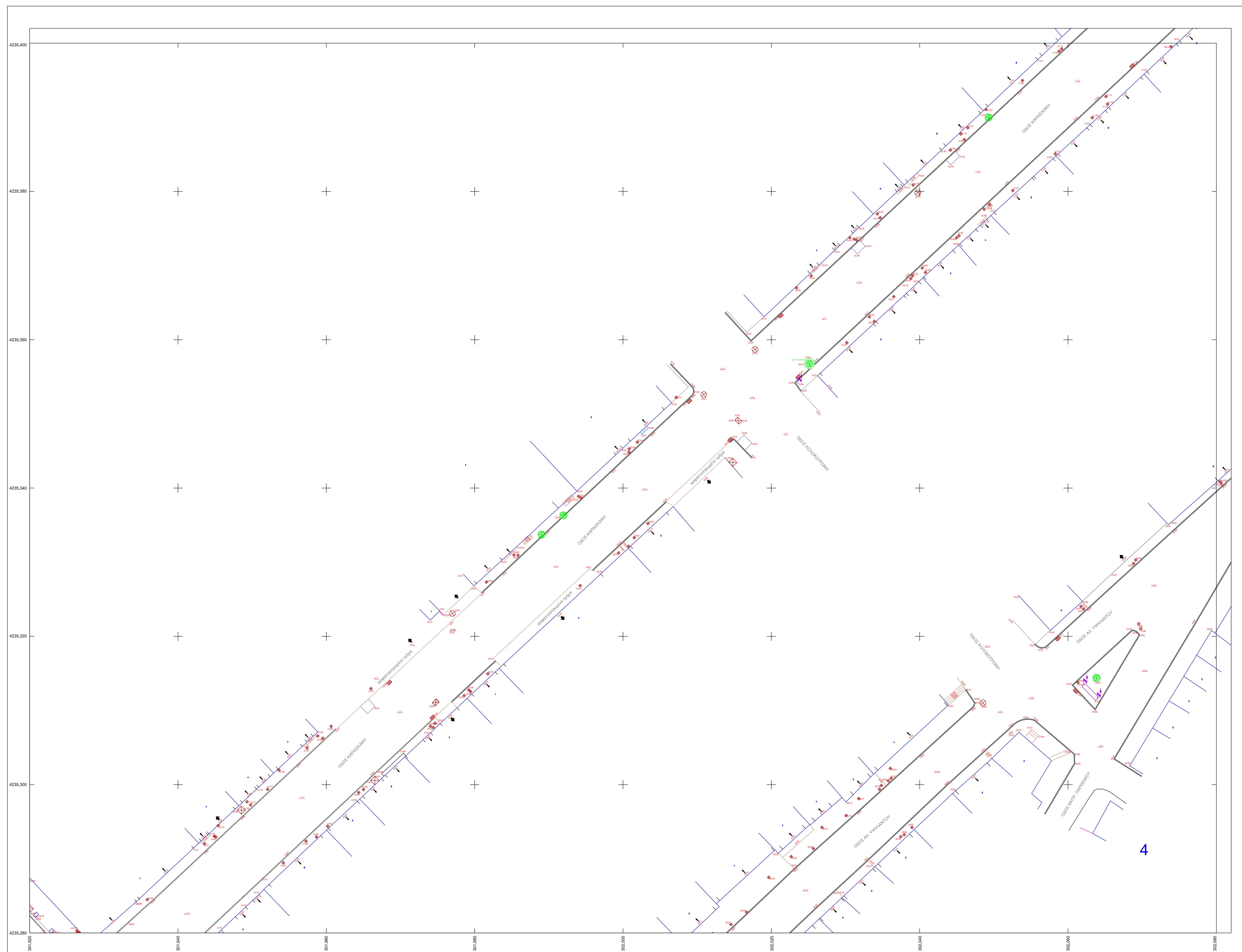
Διάγραμμα συνδέσεως φάλλων

301.920-235.260	301.600-235.260	302.980-235.260
301.920-235.160	301.600-235.160	302.980-235.160
301.920-235.040	301.600-235.040	302.980-235.040

ΝΟΜΟΣ
06

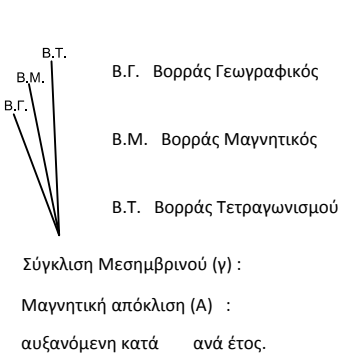
ΔΗΜΟΣ ή ΚΟΙΝΟΤΗΤΑ
018

301.920-235.280/0.2




Μίσην γραμμική παραμόρφωση (K) στο μέτρο φύλλου :

Διάρθρωση σύνδεσης φύλλων		
301.760-235.400	301.920-235.400	302.080-235.400
301.760-235.280	301.920-235.280	302.080-235.280
301.760-235.160	301.920-235.160	302.080-235.160



Δ.Γ. Βασιλάς Γεωγράφος
 Δ.Μ. Βασιλάς Μεταφραστής
 Δ.Τ. Βασιλάς Τεχνολογικός
 Στοιχεία Μεταφράσεων (α)
 Μεταφραστής επίσημος (α)
 Επικύρωση από : ανά φύλλο

Ε.Γ.Α. (Ελληνικό Γεωδ. Σύστημα Αναφοράς)
 Διαστάσεις: 0,85 x 0,85 (α) + 0,87(1)7 (α) + 1,29(8) 2(7)23(6)
 Έκδοση: Μαρτίου 2011 (1) Φύλλο
 Κλίμακα: Μεταφράσεις: 1: 100 - 0,9996
 Στοιχεία Μεταφράσεων: 0,85 x 0,85 (α)
 Πλάτος αναφοράς: 00, 00' 00"
 Ο Γεωγραφικός Κωδικός Αριθμός (Γ.Κ.Α.) αντιστοιχεί στο σημείο αναφοράς του αρχείου του σχεδίου.



ΔΗΜΟΣ ΠΑΤΡΕΩΝ
 ΔΙΕΥΘΥΝΣΗ ΑΡΧΙΤΕΚΤΟΝΙΚΟΥ ΕΡΓΟΥ- Η/Μ

ΥΠΟΜΝΗΜΑ

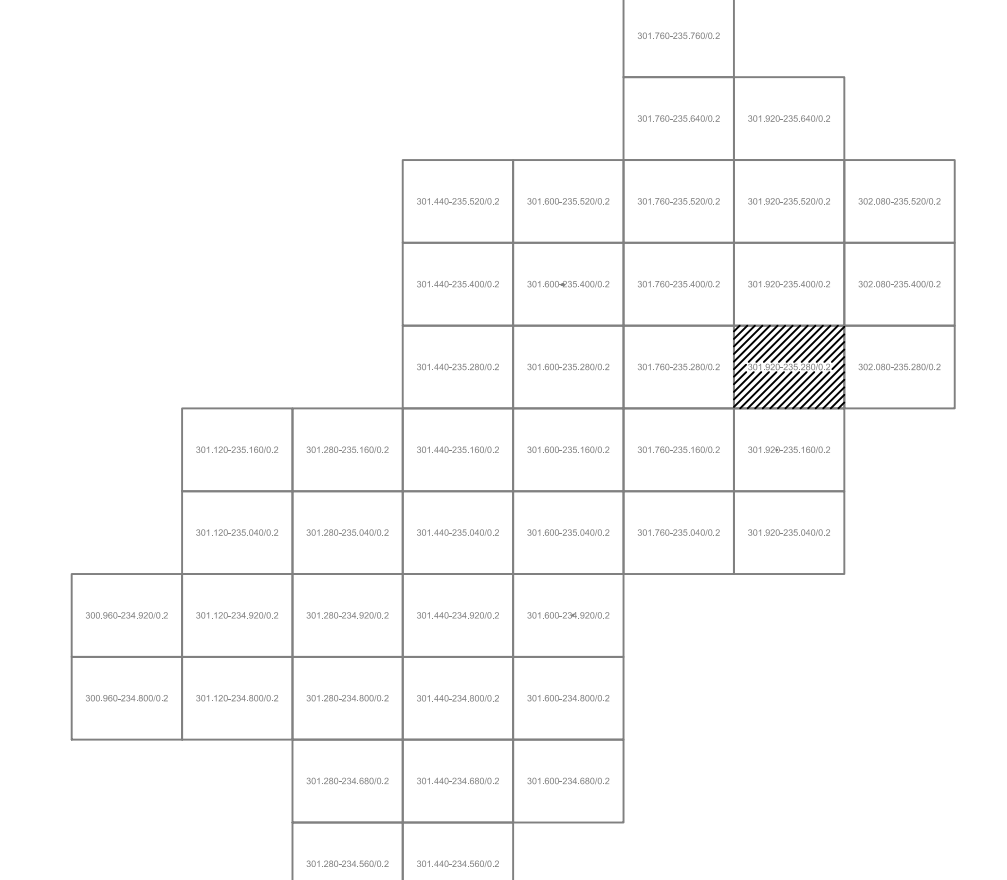
	κτίριο
	μεινδρόταχος
	ρείθρο πεζοδρομίου
	ξύλινη σκάλα
	φρύδι πρηνούς
	πάδι πρηνούς
	ριμσομική γραμμή
	ριμσομική - οικοδομική γραμμή
	άξονας οδού
	στόλος ΔΕΗ
	στόλος ΟΤΕ
	στόλος φωτισμού
	στόλος φωτισμού
	δένδρο
	πυροσβεστικός κρουνός
	φρέατο ΔΕΥΑΠ
	υψομετρικό σημείο

ΕΡΓΟ : ΟΛΟΚΛΗΡΩΜΕΝΗ ΑΣΤΙΚΗ ΑΝΑΠΛΑΣΗ ΙΣΤΟΡΙΚΟΥ ΚΕΝΤΡΟΥ ΠΑΤΡΑΣ
 ΔΙΑΔΡΟΜΗ 2 - ΚΑΤΟ ΠΟΛΗ ΚΑΙ ΔΙΑΔΡΟΜΗ 3 - ΔΙΚΤΥΟ ΠΟΔΗΛΑΤΟΔΡΟΜΩΝ

ΜΕΛΕΤΗΤΕΣ

ΑΓΓΕΛΙΚΗ ΠΟΥΛΧΡΟΠΟΥΛΟΥ
 αγρονόμος τοπογράφος μηχανικός
 ΠΙΡΓΟΣ ΣΦΙΓΓΑΣ
 αγρονόμος τοπογράφος μηχανικός
 ΝΙΚΟΣ ΠΑΤΟΥΧΑΣ
 αγρονόμος τοπογράφος μηχανικός

ΔΙΑΝΟΜΗ ΠΙΝΑΚΙΔΩΝ



301.920-235.280/0.2


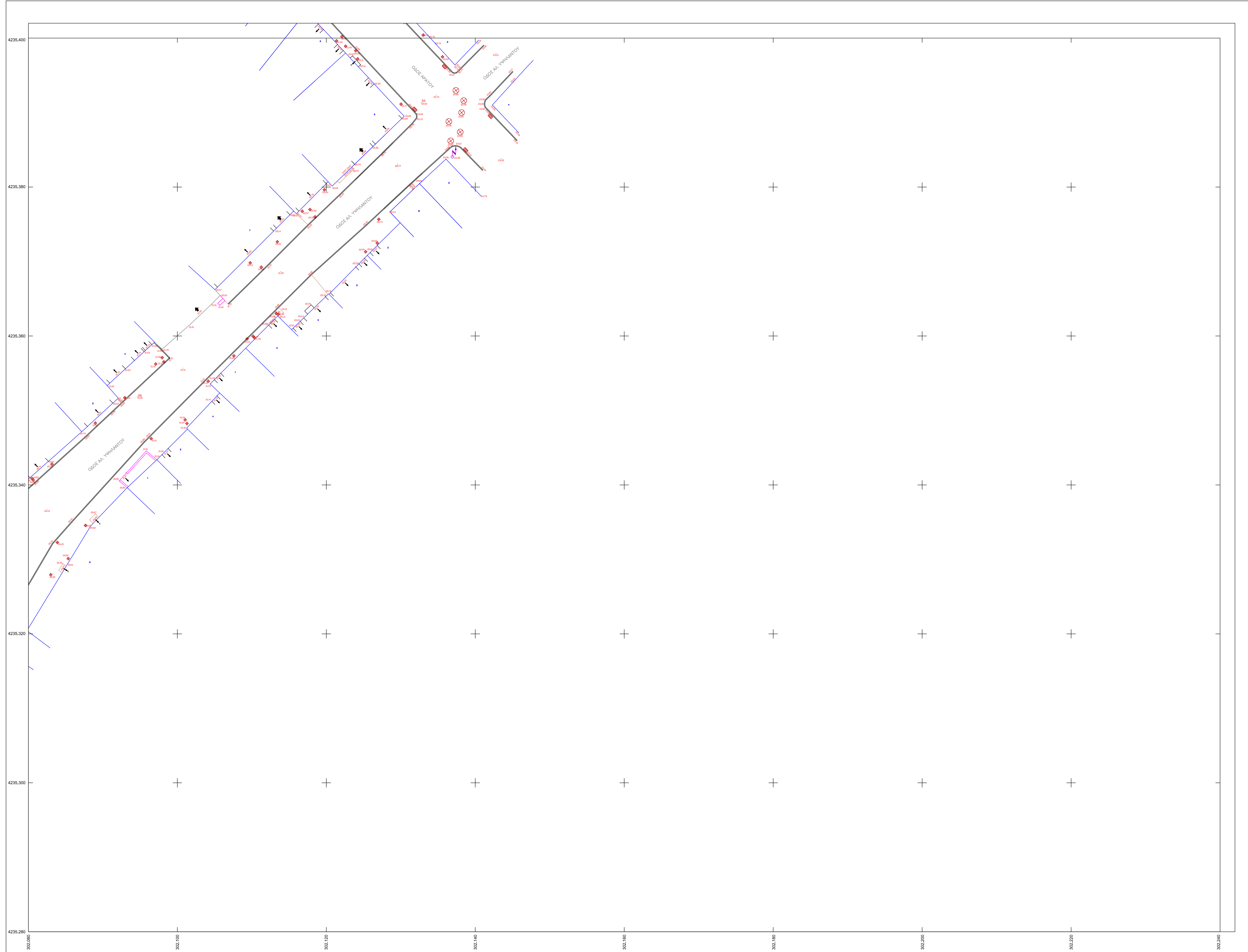
ΕΛΕΓΧΟΝΤΕ Η ΠΡΟΚΕΤΑΜΕΝΗ
 ΜΑΡΙΑ ΖΕΡΠΑ
 πολιτικός μηχανικός

ΘΕΩΡΗΘΗΚΕ Η ΔΙΚΤΥΑ
 ΑΡΧΙΤΕΚΤΟΝΙΚΟΥ ΕΡΓΟΥ-Η/Μ
 ΕΛΕΝΗ ΑΛΕΞΟΠΟΥΛΟΥ
 αγρονόμος τοπογράφος μηχανικός

ΚΛΙΜΑΚΑ: 1:200
 ΜΕΘΟΔΟΣ ΣΥΝΤΑΞΗΣ: ΕΠΙΓΕΙΑ
 ΗΜΕΡΟΜΗΝΙΑ: ΙΟΥΝΙΟΣ 2015

ΔΗΜΟΣ: ΠΑΤΡΕΩΝ
 ΠΕΡΙΟΧΗ
 ΜΕΛΕΤΗΣ : ΚΑΤΟ ΠΟΛΗ
 ΝΟΜΟΣ: ΑΧΑΪΑΣ

302.080-235.280/0.2



ΔΗΜΟΣ ΠΑΤΡΕΩΝ
ΔΙΕΥΘΥΝΣΗ ΑΡΧΙΤΕΚΤΟΝΙΚΟΥ ΕΡΓΟΥ- Η/Μ

ΥΠΟΜΝΗΜΑ

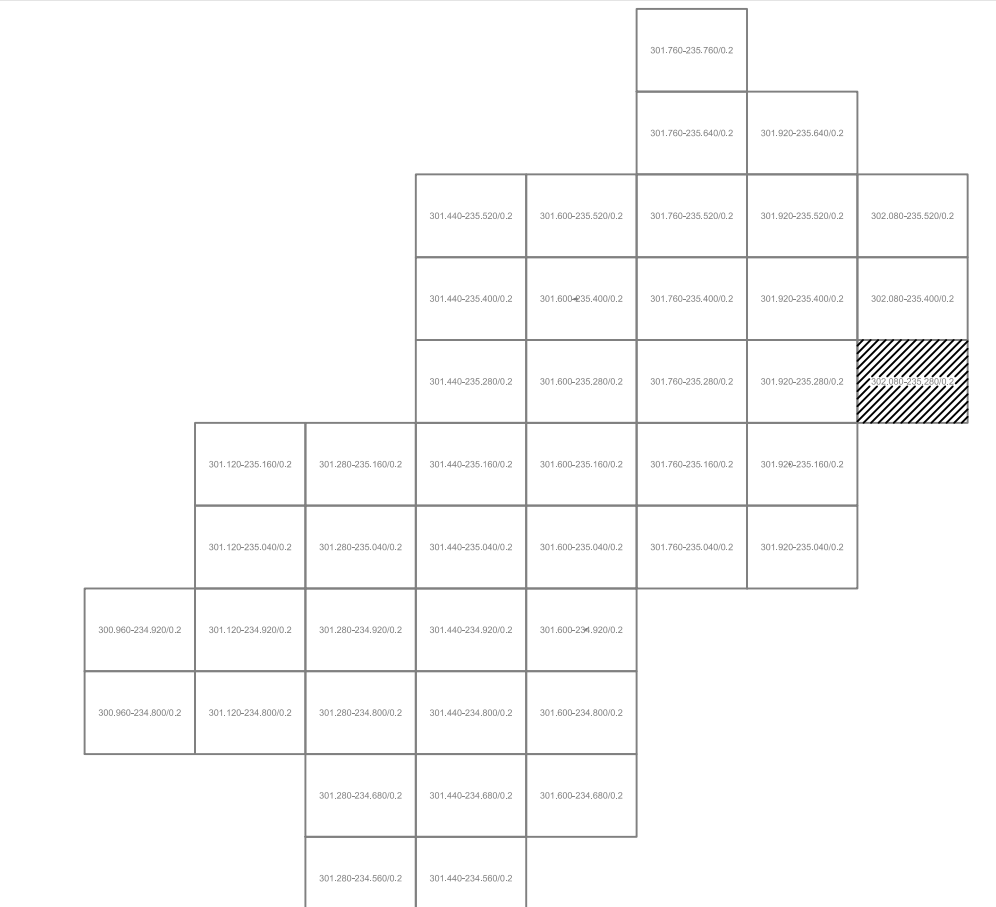
	κτίριο
	μανδράταιγος
	ρείθρο πεζοδρομίου
	ξύλινη σκάλα
	φράξι πρσανούς
	πάδι πρσανούς
	ριμοτομική γραμμή
	ριμοτομική - οικοδομική γραμμή
	άξονας οδού
	στύλος ΔΕΗ
	στύλος ΟΤΕ
	στύλος φωτισμού
	στύλος φωτισμού
	δένδρο
	πιρροβεστικός κρουνός
	φρέσιο ΔΕΥΑΠ
	υψομετρικά σημεία

ΕΡΓΟ : ΟΛΟΚΛΗΡΩΜΕΝΗ ΑΣΤΙΚΗ ΑΝΑΠΛΑΣΗ ΙΣΤΟΡΙΚΟΥ ΚΕΝΤΡΟΥ ΠΑΤΡΑΣ
ΔΙΑΔΡΟΜΗ 2 - ΚΑΤΩ ΠΟΛΗ ΚΑΙ ΔΙΑΔΡΟΜΗ 3 - ΔΙΚΤΥΟ ΠΟΔΗΛΑΤΟΔΡΟΜΩΝ

ΜΕΛΕΤΗΤΕΣ

ΑΓΓΕΛΙΚΗ ΠΟΛΥΧΡΟΝΟΠΟΥΛΟΥ
αρχιτέκτονας μηχανικός
ΓΙΩΡΓΟΣ ΣΦΙΓΓΑΣ
αρχιτέκτονας μηχανικός
ΝΙΚΟΣ ΠΑΤΟΥΧΑΣ
αρχιτέκτονας μηχανικός

ΔΙΑΝΟΜΗ ΠΙΝΑΚΙΔΩΝ



302.080-235.280/0.2

ΚΛΙΜΑΚΑ: 1:200
ΜΕΘΟΔΟΣ ΣΥΝΤΑΞΗΣ: ΕΠΙΓΕΙΑ
ΗΜΕΡΟΜΗΝΙΑ: ΙΟΥΝΙΟΣ 2015

ΕΛΕΓΧΗΘΕ Η ΠΡΟΣΤΑΣΕΝΗ
ΜΑΡΙΑ ΖΕΡΒΑ
ΠΟΛΙΤΙΚΟΣ ΜΗΧΑΝΙΚΟΣ

ΘΕΩΡΗΘΗΚΕ Η ΔΙΑΤΡΙΑ
ΑΡΧΙΤΕΚΤΟΝΙΚΟΥ ΕΡΓΟΥ- Η/Μ
ΕΛΕΝΗ ΑΛΕΞΟΠΟΥΛΟΥ
ΕΠΙΣΤΗΜΟΝΑΣ ΤΟΠΟΓΡΑΦΟΣ ΜΗΧΑΝΙΚΟΣ

ΔΗΜΟΣ: ΠΑΤΡΕΩΝ
ΠΕΡΙΟΧΗ
ΜΕΛΕΤΗΣ : ΚΑΤΩ ΠΟΛΗ
ΝΟΜΟΣ: ΑΧΑΪΑΣ

01.030-235.400	01.030-235.400	01.030-235.400	01.030-235.400
01.030-235.280	01.030-235.280	01.030-235.280	01.030-235.280
01.030-235.160	01.030-235.160	01.030-235.160	01.030-235.160

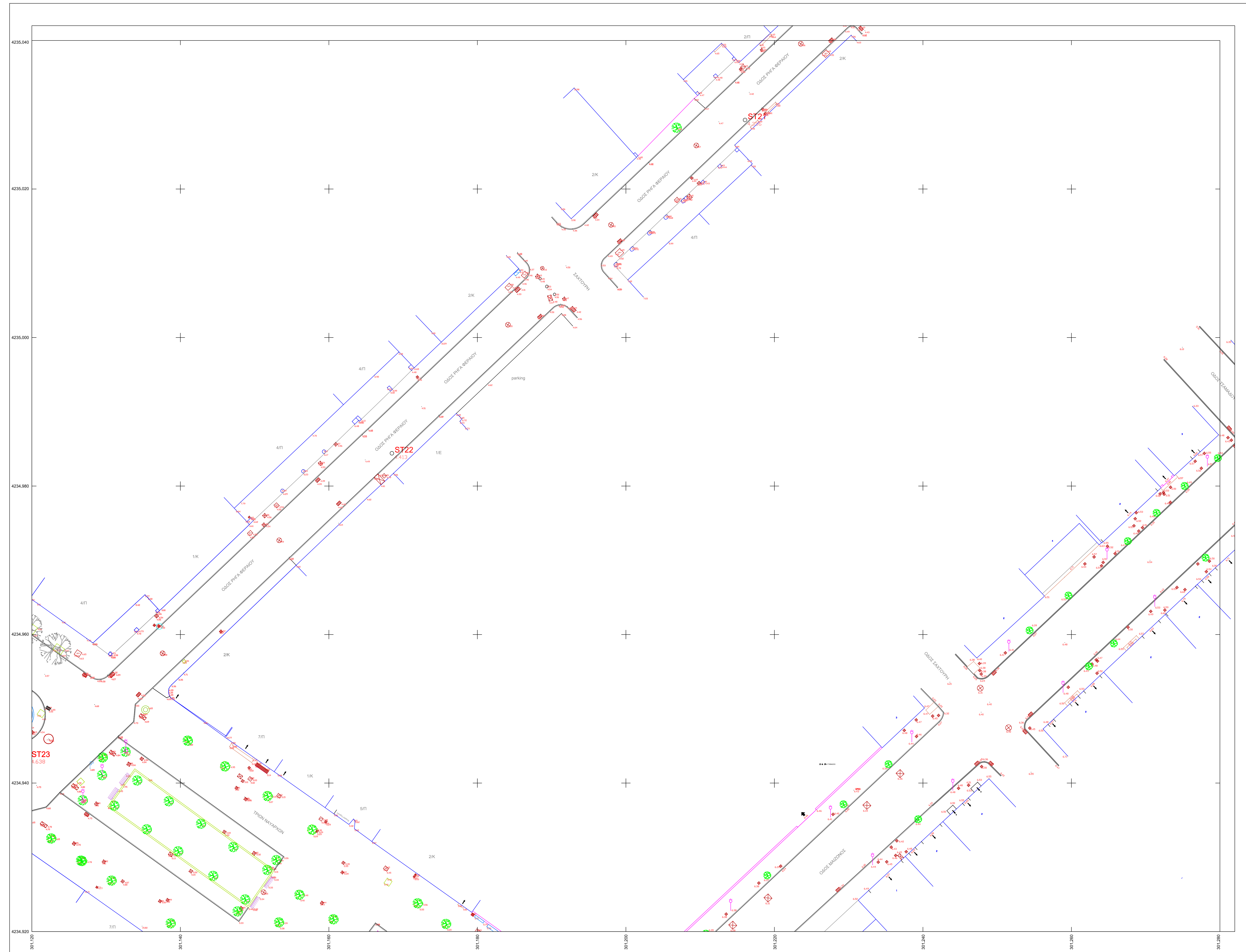
Ε.Γ. Πατρός Γεωργίου
Ε.Μ. Καραγιάννη
Ε.Γ. Καραγιάννη
Ε.Γ. Καραγιάννη

Μέτρο γραμμής παραμόρφωσης (Κ) στο κέντρο φύλλου.

Ε.Γ.Σ.Α. (Ελληνικό Γραφ. Σύστημα Αναρρίθξης)
Διεύθυνση: Ο.Π.Σ. 80 κ/07913/7-1/298-2/22236
Γραφείο: Μεταπτυχιακή Σχολή
Κεντρικό: Μεταπτυχιακή 24 ΚΡ-0.9996
Στον Μεταπτυχιακό κτηριο: το κ/500.000
Πόλις: Πάτρας, 26. 07.00
Ο Γεωγραφικός Κωδικός Αριθμός (Γ.Κ.Α.) αντιστοιχεί
στο σημείο αναφοράς του αριθμού του οικόπεδου.

ΝΟΜΟΣ
06
ΔΗΜΟΣ & ΚΟΙΝΟΤΗΤΑ
018

301.120-234.920/0.2



ΝΟΜΟΣ
06

ΔΗΜΟΣ ή ΚΟΙΝΟΤΗΤΑ
018

Συμμετέχοντες σύνδεση Φύλλων

301.980-234.040	301.120-234.040	301.280-234.040
301.980-234.020	301.120-234.020	301.280-234.020
301.980-234.000	301.120-234.000	301.280-234.000


Ε.Γ. Τ.Α. (Ελληνική Γεωδ. Σύστημα Αναφοράς)
Ελλάδα: Εξ. Π.Σ. 50 - ΑΝΣ 79237 - 7-9-2008 - 55722-36
Εγκύριο Μεταμορφωσιμ. Πρόβλεψη, 0-09-06
Κλίμακας Μεταμορφωσιμ. 2:100

Στοιχεία Μεταμορφωσιμ. (α)
Μεταμορφωσιμ. (α)
Μεταμορφωσιμ. (α) και (α')

Μέτρο γραμμικής παραμόρφωσης (K)
στο κέντρο φάλλου :

Ε.Γ. Τ.Α. (Ελληνική Γεωδ. Σύστημα Αναφοράς)
Ελλάδα: Εξ. Π.Σ. 50 - ΑΝΣ 79237 - 7-9-2008 - 55722-36
Εγκύριο Μεταμορφωσιμ. Πρόβλεψη, 0-09-06
Κλίμακας Μεταμορφωσιμ. 2:100

Στοιχεία Μεταμορφωσιμ. (α)
Μεταμορφωσιμ. (α)
Μεταμορφωσιμ. (α) και (α')



ΔΗΜΟΣ ΠΑΤΡΕΩΝ
ΔΙΕΥΘΥΝΣΗ ΑΡΧΙΤΕΚΤΟΝΙΚΟΥ ΕΡΓΟΥ- Η/Μ

ΥΠΟΜΝΗΜΑ

	κτίριο
	μεταβόρσιος
	ρείθρο πεδωδρομίου
	ξύλινη σκάλα
	φρούδι πραναούς
	πόδι πραναούς
	ραμωστική γραμμή
	ραμωστική - οικοδομική γραμμή
	αένας οδού
	στάλος ΔΕΗ
	στάλος ΟΤΕ
	στάλος φωτισμού
	στάλος φωτισμού
	δένδρο
	πυροσβεστικός κρουνός
	φρέατο ΔΕΥΑΠ
	υψομετρικό σημείο

ΕΡΓΟ : ΟΛΟΚΛΗΡΩΜΕΝΗ ΑΣΤΙΚΗ ΑΝΑΠΛΑΣΗ ΙΣΤΟΡΙΚΟΥ ΚΕΝΤΡΟΥ ΠΑΤΡΑΣ

ΔΙΑΔΡΟΜΗ 2 - ΚΑΤΩ ΠΟΛΗ ΚΑΙ ΔΙΑΔΡΟΜΗ 3 - ΔΙΚΤΥΟ ΠΟΔΗΛΑΤΟΔΡΟΜΩΝ

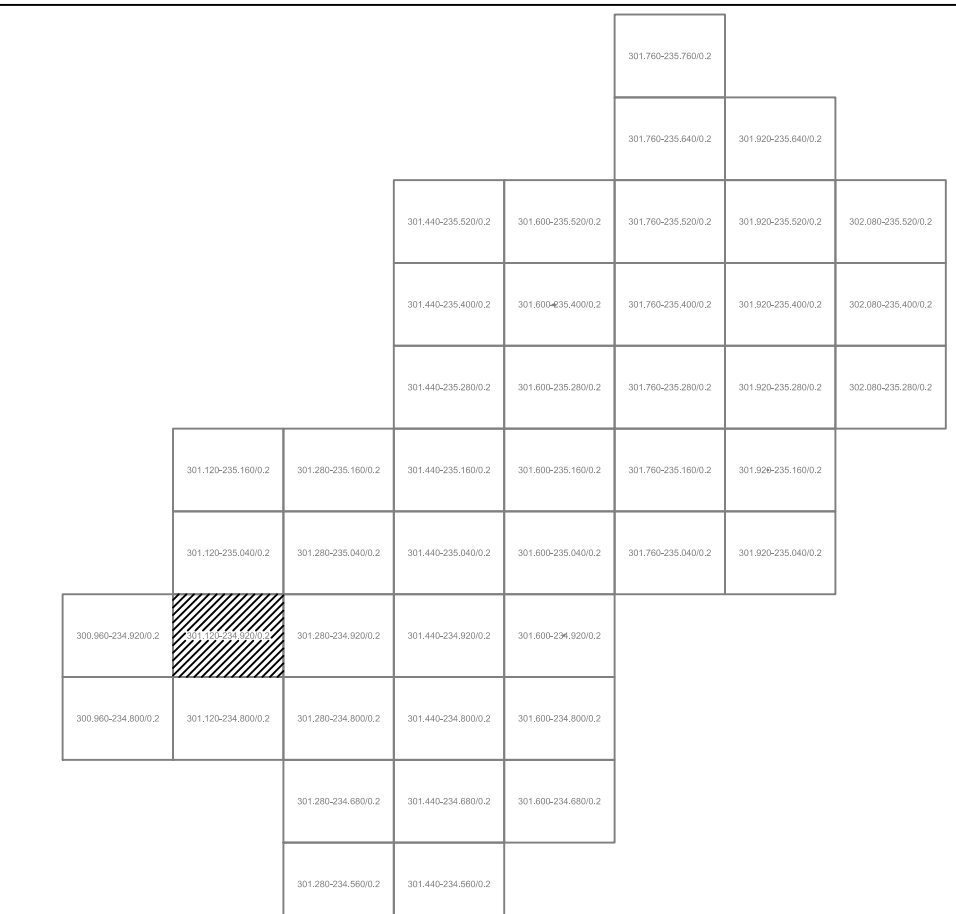
ΜΕΛΕΤΗΤΕΣ

ΑΓΓΕΛΙΚΗ ΠΟΛΥΧΡΟΝΟΠΟΥΛΟΥ
αγρονόμος τοπογράφος μηχανικός

ΓΙΩΡΓΟΣ ΣΦΙΓΓΑΣ
αγρονόμος τοπογράφος μηχανικός

ΝΙΚΟΣ ΠΑΤΟΥΧΑΣ
αγρονόμος τοπογράφος μηχανικός

ΔΙΑΝΟΜΗ ΠΙΝΑΚΙΔΩΝ



301.120-234.920/0.2

ΕΠΕΞΗΚΗ Η ΠΡΟΣΕΤΜΕΝΗ

ΒΕΒΗΘΗΚΕ Η ΔΙΑΤΡΑ
ΑΡΧΙΤΕΚΤΟΝΙΚΟΥ ΕΡΓΟΥ Η/Μ

ΚΑΙΜΑΚΑ-1-200
ΜΕΘΩΔΟΣ ΣΥΝΤΑΞΗΣ: ΕΠΙΓΕΙΑ
ΗΜΕΡΟΜΗΝΙΑ: ΙΟΥΝΙΟΣ 2015

ΜΑΡΙΑ ΖΕΡΒΑ
Πολύτροπος μηχανικός

ΔΗΜΟΣ ΠΑΤΡΕΩΝ
ΠΕΡΙΟΧΗ
ΜΕΛΕΤΗΣ : ΚΑΤΩ ΠΟΛΗ
ΝΟΜΟΣ: ΑΧΑΪΑΣ

ΕΛΕΝΗ ΔΕΛΕΠΟΥΛΟΥ
αγρονόμος τοπογράφος μηχανικός